Образец по чл. 53, ал. 6 от НСГ

Изготвил:.....
/име, фамилия./ подпис: .....
дата:.....г.,
№ и дата на удостоверението за упражняване на лесовъдска практика:.....

Одобрил:.....
име, фамилия./ подпис: .....
дата:.....г.,
№ и дата на удостоверението за упражняване на лесовъдска практика: .....

ТЕХНОЛОГИЧЕН ПЛАН № ....

За добив на дървесина от отдел.....подотдел.....
На ТП ДГС/ДЛС.....*/попълва се само за държавни гори/*
Община .....; Землище .....;
имот с (кадастрален идентификатор/КВС) №....., */попълва се само за недържавни гори/*

I. Схема за добива на дървесина от насаждението

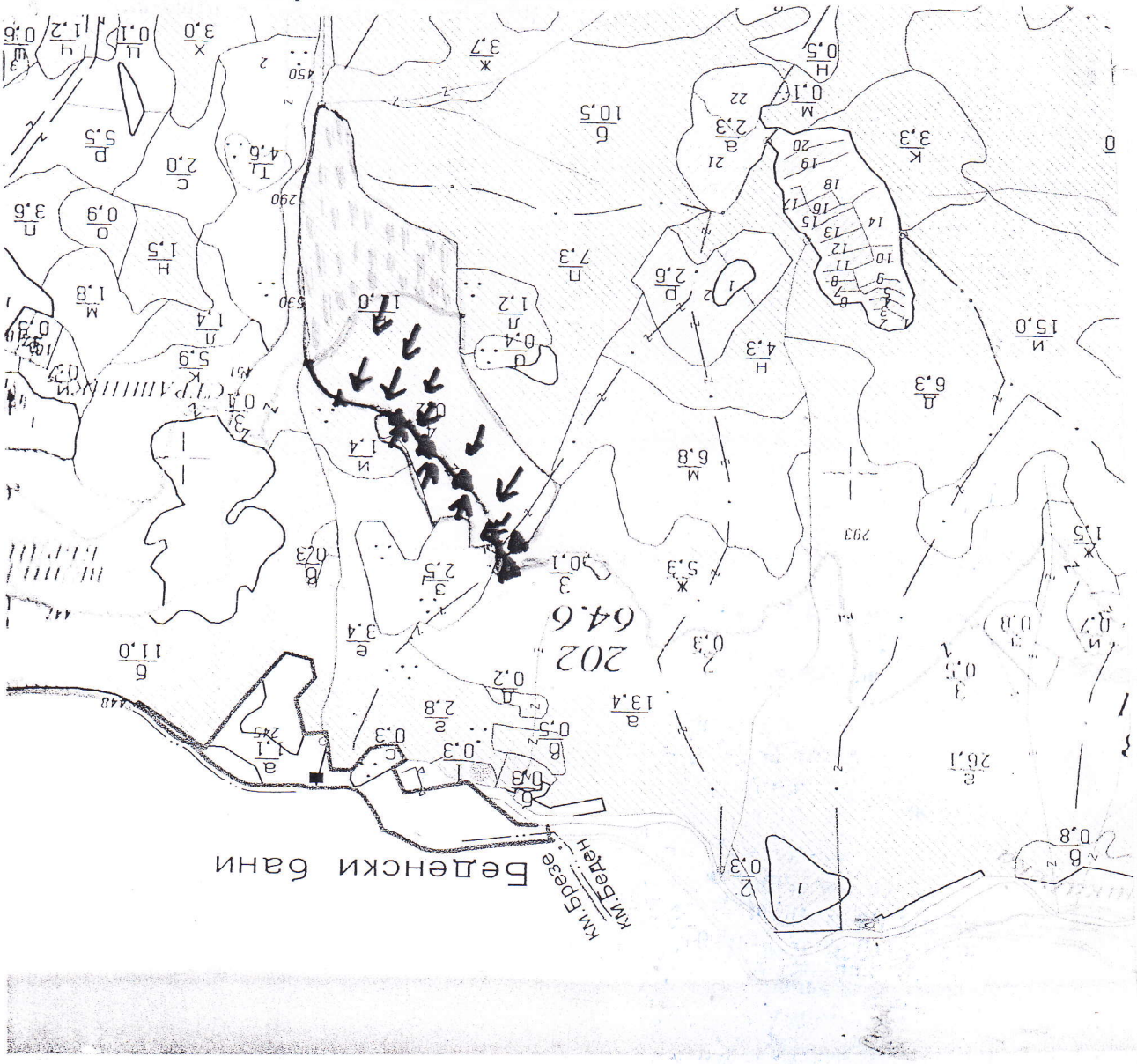

Легенда:

- ± ± ± ± проектирани коларски вр. извозни пътища
- - - - - - съществуващи извозни пътища
- ═══ съществуващ автомобилен път
- ^^^^^^^ технологична просека
- ..... граница на насаждението/имота
- »»»»»» проектирани тракторни вр. извозни пътища
- ▲ ▲ ▲ временен склад
- xxxxxx трасе на въжена линия
- =+=+=+= проектиран автомобилен път
- ■■■■ просек, нивелир

На схемата задължително се нанасят контурите на насаждението/имота, съществуващите и проектирани временни горски пътища, технологичните просеки, просеките за въжени линии, извозни пътища, временни складове както и връзката им със съществуващата автомобилна пътна мрежа.

II. Характеристика на насаждението

2021г

1.Вид на сечта ...Групово изсичане.../ интензивност ...25...%
Втори вид сеч ...../ интензивност .....%
2.Площ на подотдела ...110...ха Размер на сечището.....6..... ха
3. Състав по план/програма...5Бк 5Гр Ак ТЗ ед...., действителен...5Бк 5Гр Ак ТЗ ед...
5. Запас на 1 ха: с клони...321.....куб.м/ха , без клони ...291.....куб. м/ха.
6. Среден наклон на терена ...27.....градуса.
7. Очакван добив от маркираната дървесина .....171.....лежаща маса, куб.м.

дърв. вид / категория	Бк	Ак				дърв. вид / категория	Бк	Ак				
едра	39					дребна	-	-				вър-
средна	7					дърва	20	85				шина

8.Наличие и характеристика на подраста преди сечта (състав, възраст, средна височина, % на покритие) .....
.....
9. Средно извозно разстояние ...200м.
10. Други характеристики на насаждението (*токовища, сватбовища, надлесни дървета, сервитути, защитени територии, Натура 2000, защитени видове описани в доклада за гори с висока консервационна стойност, мъртва дървесина, вододайни зони, биологично разнообразие и др.*)
...на основание Воденица - местност т. 9530.....
.....

III. Технологични указания

1. Дървесината в насаждението да се добива при спазване на технологичната схема по т. I
2. Сечта ще се извършва с (моторен трион, ръчно, машини; кастренето на отсечените стъбла се извършва: в сечище, на временен склад) ...с БМТ. Кастренето ще се извършва в сечището.....
3. Извозът от сечището до временните складове ще се осъществява с...специализирана горска техника (Трактор) или Шкотинска система.....
на (цели стъбла, дълги/къси секции, сортименти, чипс и др., с влачене по терена, изцяло натоварени).....
.....
.....
4. Проектирани нови горски автомобилни пътища съгласно Наредба 5 за строителството в горските територии без промяна на предназначението им: дължина .....м. широчина .....м.
5. Изграждане и ремонт на временни извозни горски пътища:
5.1 Тракторни – допустимо разстояние между тях .....м (не по-малко от 40 м), дължина .....м. широчина 4 м.
5.2 Коларски - разстояние между тях.....м (не по-малко от 40 м), дължина .....м. широчина ... м
6. Просеки за въжени линии: ..... бр.
допустимо разстояние между просеките ..... м., дължина ..... м., широчина ..... м.
7. Направа на технологични просеки .....бр.
допустимо разстояние между тях .....м., дължина .....м., широчина ..... м.
8. Изграждане на нови временни складове (бр., площ в ха) ...30 стъбла. Ще се използват празните пространства на пъта.....
9. Мерки за опазване на оставащите на корен дървета, подраста, младиняка и почвата ...ще се опазят първоначалните насаждения.....
10. Начини за почистване на сечището ...разхвърляне на отпада в сечището.....
11. Други указания: ...Да се изнесат битовите отпадъци от сечището извън горските територии в посоки, за които.....
Да се изнасят битовите отпадъци от сечището извън горските територии на определените за това места.
12. Всички операции по подготвителните и основните работи да се извършват съгласно изискванията на Правилника за здравословни и безопасни условия на труд в горите и правилата за противопожарна безопасност в горите.

ЗАПОЗНАТ с технологичния план: ...../попълва се след издаването на позволителното за сеч/
Лицето по чл. 108, ал. 2 от ЗГ, на което е издадено позволително за сеч № .....
.....
/ трите имена, подпис, дата - /
№ и дата на удостоверението за упражняване на лесовъдска практика: .....

Образец по чл. 53, ал. 6 от НСГ

Изготвил: Иванов
/име, фамилия./ подпис: .....
дата: ..... г.,
№ и дата на удостоверението за упражняване на лесовъдска практика: 1623/2010

Одобрил: инж. Здравка Караджова
име, фамилия./ подпис: .....
дата: 11.11.2020 г.
№ и дата на удостоверението за упражняване на лесовъдска практика: 1623/20.10.11

ТЕХНОЛОГИЧЕН ПЛАН № ....

За добив на дървесина от отдел 202 подотдел "и"
На ТП ДГС/ДЛС Извора /попълва се само за държавни гори/
Община Велико Търново: Землище Беляковец;
имот с (кадастрален идентификатор/КВС) №....., /попълва се само за недържавни гори/

I. Схема за добива на дървесина от насаждението

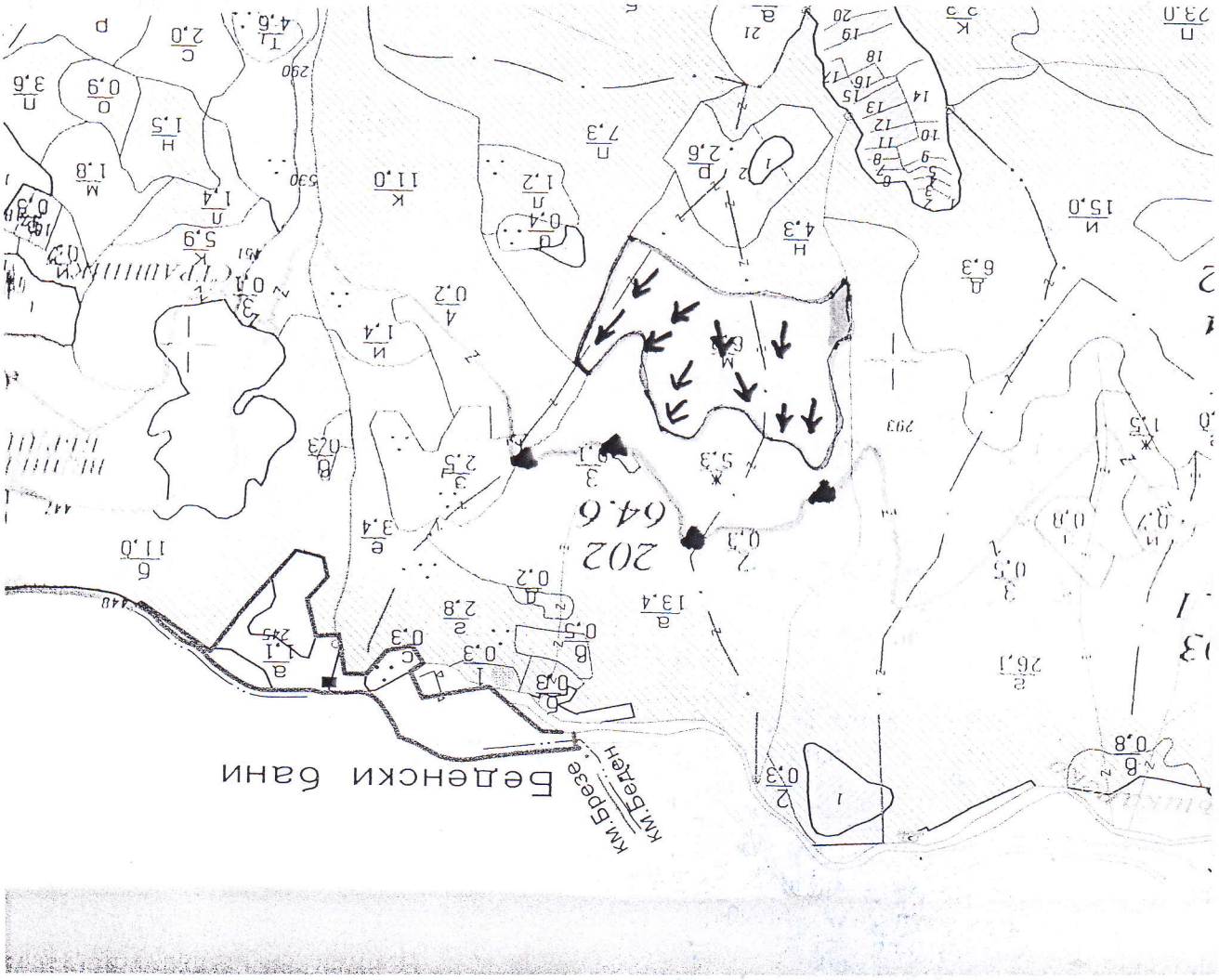

Легенда:

- ± ± ± ± проектирани коларски вр. извозни пътища
- - - - - - - съществуващи извозни пътища
- ═══ съществуващ автомобилен път
- ^^^^^^^ технологична просека
- ..... граница на насаждение, ненарушена гора
- »»»»»» проектирани тракторни вр. извозни пътища
- ▲ ▲ ▲ временен склад
- xxxxxx трасе на въжена линия
- =+=+=+= проектиран автомобилен път
- ..... просека на извоза

На схемата задължително се нанасят контурите на насаждението/имота, съществуващите и проектирани временни горски пътища, технологичните просеки, просеките за въжени линии, извозни пътища, временни складове както и връзката им със съществуващата автомобилна пътна мрежа.

202 м

II. Характеристика на насаждението

1.Вид на сечта ...ръчна сеч/ интензивност 25 %
Втори вид сеч ...../ интензивност .....%
2.Площ на подотдела ...0,8...ха Размер на сечището...0,6... ха
3. Състав по план/програма...7 Бк 3 Гр,действителен...6 Бк 4 Гр...
5. Запас на 1 ха: с клони...369...куб.м/ха , без клони ...320...куб. м/ха.
6. Среден наклон на терена ...25...градуса.
7. Очакван добив от маркираната дървесина ...123...лежаща маса, куб.м.

дърв. вид / категория						дърв. вид / категория						
едра	22	-				дребна	1	-				вър-
средна	66	-				дърва	57	78				шина

8.Наличие и характеристика на подраста преди сечта (състав, възраст, средна височина, % на покритие) .....
.....
9. Средно извозно разстояние ...350м...;
10. Други характеристики на насаждението (*токовища, сватбовища, надлесни дървета, сервитути, защитени територии, Натура 2000, защитени видове описани в доклада за гори с висока консервационна стойност, мъртва дървесина, вододайни зони, биологично разнообразие и др.)*
...Всичко 30 м. извън сечта, местност 9520.....
.....

III. Технологични указания

1. Дървесината в насаждението да се добива при спазване на технологичната схема по т. I
2. Сечта ще се извършва с (моторен трион, ръчно, машини; кастренето на отсечените стъбла се извършва: в сечище, на временен склад) ...ръчно, кастренето на отсечените стъбла ще се извършва в сечището.....
3. Извозът от сечището до временните складове ще се осъществява с...с животинска сила - воз.....
на (цели стъбла, дълги/къси секции, сортименти, чипс и др.; с влачене по терена, изцяло натоварени).....
.....
.....
4. Проектирани нови горски автомобилни пътища съгласно Наредба 5 за строителството в горските територии без промяна на предназначението им: дължина .....м. широчина .....м.
5. Изграждане и ремонт на временни извозни горски пътища:
5.1 Тракторни – допустимо разстояние между тях .....м (не по-малко от 40 м), дължина .....м, широчина 4 м.
5.2 Коларски - разстояние между тях.....м (не по-малко от 40 м), дължина .....м, широчина ... м
6. Просеки за въжени линии: ..... бр.
допустимо разстояние между просеките ..... м., дължина ..... м., широчина ..... м.
7. Направа на технологични просеки .....бр.
допустимо разстояние между тях .....м., дължина .....м., широчина ..... м.
8. Изграждане на нови временни складове (бр., площ в ха) ...За такива няма се използват вече съществуващите такива.....
9. Мерки за опазване на оставащите на корен дървета, подраста, младиняка и почвата ...Да се отделя правилно посоката на повалянe.....
10. Начини за почистване на сечището ...Дървесината не остава в сечището.....
11. Други указания: ...Маса изнесат битовите отпадъци от сечището извън горските територии и определени за тази цел места.....
Да се изнасят битовите отпадъци от сечището извън горските територии на определените за това места.
12. Всички операции по подготвителните и основните работи да се извършват съгласно изискванията на Правилника за здравословни и безопасни условия на труд в горите и правилата за противопожарна безопасност в горите.

ЗАПОЗНАТ с технологичния план: ...../попълва се след издаването на позволителното за сеч/
Лицето по чл. 108, ал. 2 от ЗГ, на което е издадено позволително за сеч № .....
.....
/ трите имена, подпис, дата - /
№ и дата на удостоверението за упражняване на лесовъдска практика: .....

Образец по чл. 53, ал. 6 от НСТ

Изготвил:.....
инж.Павел Ламбов
/име, фамилия/ подпис: .....
дата:12.09.2019г.,
№ и дата на удостоверението за упражняване на лесовъдска практика: 13471/13.08.2018г..

Одобрил:.....
инж. Здравко Караджов
име, фамилия/ подпис: .....
дата: 23.10.2019г.
№ и дата на удостоверението за упражняване на лесовъдска практика: 4623/21.10.2018г.

ТЕХНОЛОГИЧЕН ПЛАН № 1/08.11.2018г.

За добив на дървесина от отдел **222** подотдел **„л"**
На **ТП ДЛС-Извора ,гр.Девин**/*попълва се само за държавни гори*/
Община **Девин**; Землище **с.Беден;**
имот с (кадастрален идентификатор/КВС) №....., /*попълва се само за недържавни гори*/

I. Схема за добива на дървесина от насаждението

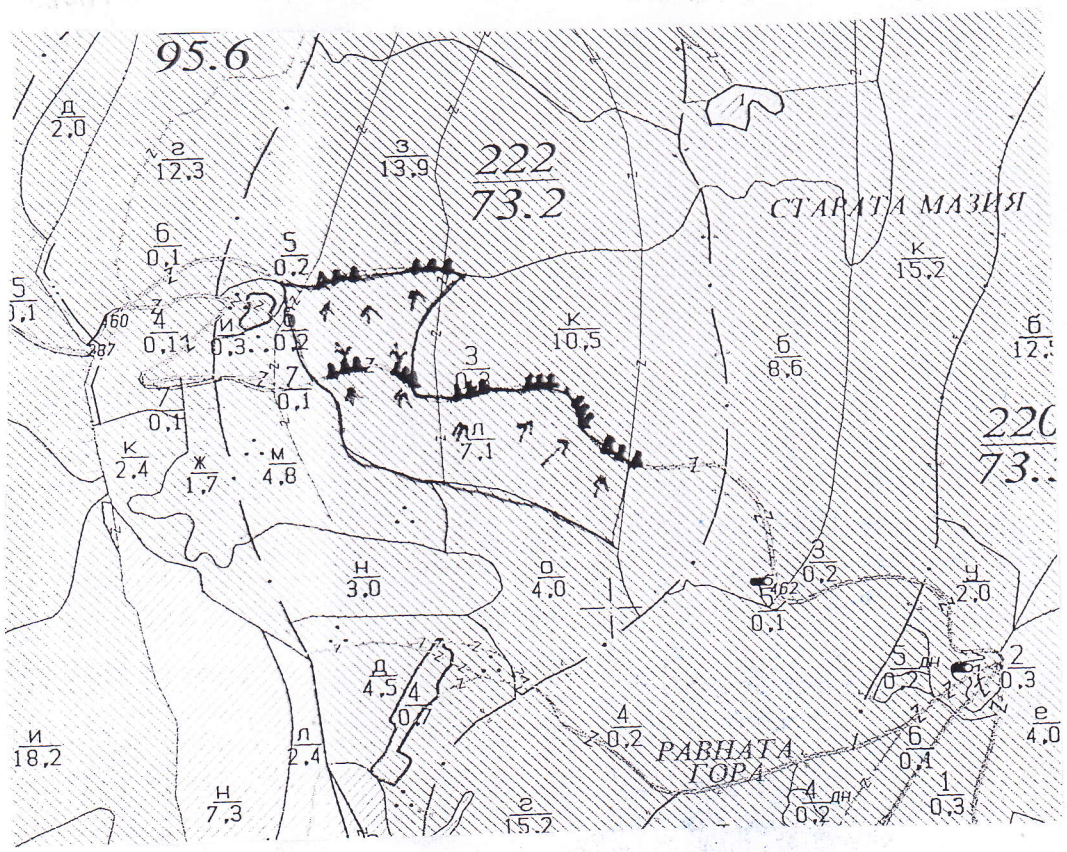

Легенда:

- ± ± ± ± проектирани коларски вр. извозни пътища
- - - - - - - съществуващи извозни пътища
- съществуващ автомобилен път
- технологична просека
- посока на извоз
- проектирани тракторни вр. извозни пътища
- ▲ ▲ ▲ временен склад
- xxxxxx трасе на въжена линия
- проектиран автомобилен път
- граница на насаждение

На схемата задължително се нанасят контурите на насаждението/имота, съществуващите и проектирани временни горски пътища, технологичните просеки, просеките за въжени линии, извозни пътища, временни складове както и връзката им със съществуващата автомобилна пътна мрежа.

II. Характеристика на насаждението

Вид на сечта **Групово постепенна**/ интензивност **20.%** /

Втори вид сеч ...../ интензивност .....%

1.Площ на подотдела **7.1ха** Размер на сечището.**7.1ха**

2. Състав по план/програма **чб6,бб3,ела1см,бук**, действителен **чб6,бб3,ела1см,бук.**

5. Запас на 1 ха; с клони..**217**куб.м/ха , без клони **178**куб. м/ха.

6. Среден наклон на терена **28**градуса.

7. Очакван добив от маркираната дървесина **295** лежаща маса, куб.м.

дърв. вид / категория	чб	бб	ела	см	бук	дърв. вид / категория	чб	бб	ела	см	бук	
едра	48	38	21	15	-	дребна	-	1	-	-	-	вър-
средна	3	7	4	3	-	дърва	33	93	13	8	8	шина

8.Наличие и характеристика на подраста преди сечта (състав, възраст, средна височина, % на покритие) см7,10г,1.5м,пълнота 0,4,бон.- 2,покритие около 30%;,ела3;

9. Средно извозно разстояние **250**;

10. Други характеристики на насаждението (*токовища, сватбовища, надлесни дървета, сервитути, защитени територии, Натура 2000, защитени видове описани в доклада за гори с висока консервационна стойност, мъртва дървесина, вододайни зони, биологично разнообразие и др.*) ***BG 0001030, .) BG 0002113местообитание 9530***

III. Технологични указания

1. Дървесината в насаждението да се добива при спазване на технологичната схема по т. I

2. Сечта ще се извършва с (моторен трион, ръчно, машини; кастренето на отсечените стъбла се извършва: в сечище, на временен склад) **БМТ,кастрене в сечището,разкройване на вр.склад при извоз с трактор и разкройване в сечището при извоз с животинска тяга.**

3. **Извозът от сечището до временните складове ще се осъществява със специализирана горска техника/трактор/ на окастрени секций с влачене по терена и/или изцяло-натоварени.Животинска тяга на сортименти до 5м. с влачене по терена.**

4. Проектирани нови горски автомобилни пътища съгласно Наредба 5 за строителството в горските територии без промяна на предназначението им: дължина .....м. широчина .....м.

5. Изграждане и ремонт на временни извозни горски пътища:

5.1 Тракторни – допустимо разстояние между тях ..... (не по-малко от 40 м), дължина ...., широчина ... м.

5.2 Коларски - разстояние между тях.....м (не по-малко от 40 м), дължина .....м, широчина ... м

6. Просеки за въжени линии: ..... бр.

допустимо разстояние между просеките ..... м., дължина ..... м., широчина ..... м.

7. Направа на технологични просеки .....бр.

допустимо разстояние между тях .....м., дължина .....м., широчина ..... м.

8. Изграждане на нови временни складове (бр., площ в ха) **За временни складове ще се използват стари такива и свободни пространства в близост до пътното платно.**

9. Мерки за опазване на оставащите на корен дървета, подраста, младиняка и почвата **Правилно определяне посоката на поваляне,опазване на оставашите на корен дървета и тези покрай извозните пътища.Да няма остатъци след сечта във възобновени участъци.**

10. Начини за почистване на сечището **Разхвърляне на остатъците по цялото сечище.**

11. Други указания: **Да се спазват изискванията на приложение №1 към Заповед 206/31.07.2014г. на Директора на ЮЦДП – гр.Смолян.Да се изнасят битовите отпадъци извън горските територии,на определените за това места.**

12. Всички операции по подготвителните и основните работи да се извършват съгласно изискванията на Правилника за здравословни и безопасни условия на труд в горите и правилата за противопожарна безопасност в горите.

ЗАПОЗНАТ с технологичния план: ...../попълва се след издаването на позволителното за сеч/

Лицето по чл. 108, ал. 2 от ЗГ, на което е издадено позволително за сеч № .....

.....

/ трите имена, подпис, дата - /

№ и дата на удостоверението за упражняване на лесовъдска практика: .....

Образец по чл. 53, ал. 6 от НСЛ

Изготвил: [illegible]
име, фамилия/ подпис: [illegible]
дата: 25.09.21 г.,
№ и дата на удостоверението за упражняване на лесовъдска практика: 511/05.07.2012

Одобрил: [illegible]
име, фамилия/ подпис: [illegible]
дата: 03.02.2021 г.
№ и дата на удостоверението за упражняване на лесовъдска практика: [illegible]

ТЕХНОЛОГИЧЕН ПЛАН № ....

За добив на дървесина от отдел 330 з подотдел 3
На ТП ДГС/ДЛС Разград гр. Девня /попълва се само за държавни гори/
Община Девня; Землище с. Брезе
имот с (кадастрален идентификатор/КВС) №...../попълва се само за недържавни гори/

I. Схема за добива на дървесина от насаждението

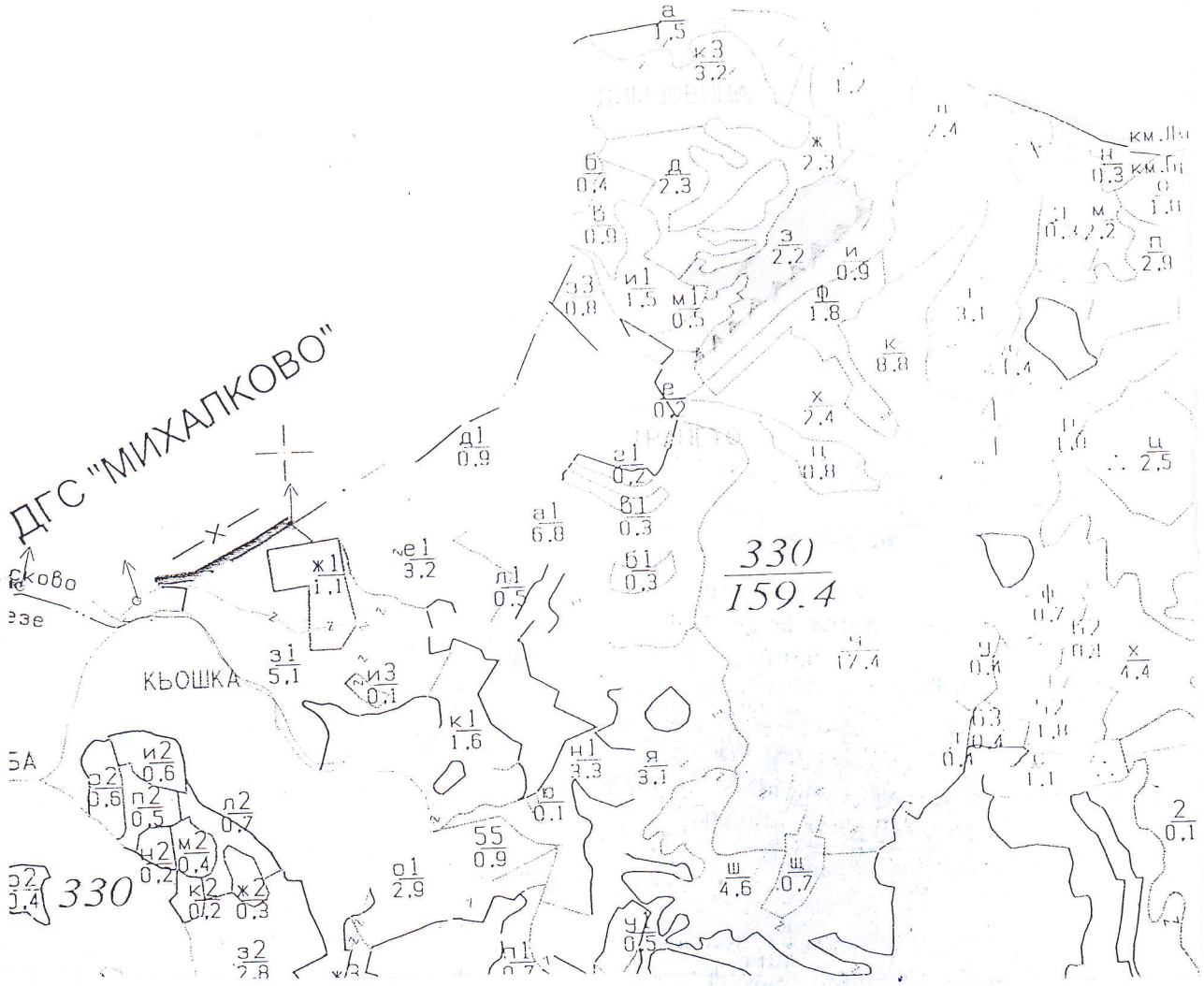

Легенда:

- проектирани коларски вр. извозни пътища
- проектирани тракторни вр. извозни пътища
- съществуващи извозни пътища
- временен склад
- съществуващ автомобилен път
- трасе на въжена линия
- технологична просека
- проектиран автомобилен път
- намарояна площ
- Маркирана площ

На схемата задължително се нанасят контурите на насаждението/имота, съществуващите и проектирани временни горски пътища, технологичните просеки, просеките за въжени линии, извозни пътища, временни складове както и връзката им със съществуващата автомобилна пътна мрежа.

3303

II. Характеристика на насаждението

1.Вид на сечта ...Групово постепенно... интензивност .....%
Втори вид сеч ..... интензивност .....%
2.Площ на подотдела ...2,2... ха Размер на сечището.....2,0.....ха
3. Състав по план/програма 6бор 9 ..., с настъпилите промени 6бор 9 ... стар 1 .....
5. Запас на 1 ха: с клони...345.....куб.м/ха , без клони ...218.....куб. м/ха.
6. Среден наклон на терена ...16.....градуса.
7. Очакван добив от маркираната дървесина .....71.....лежаща маса, куб.м.

ядрв. вид / категория	6бор	сбор			ядрв. вид / категория	6бор	сбор				
едра	55	12			дребна						вър-
средна	6	2			дърва	17	1				нина

8.Наличие и характеристика на подраста преди сечта (състав, възраст, средна височина, % на покритие) .....
.....
9. Средно извозно разстояние ...100...;
10. Други характеристики на насаждението (*токовища, свлачища, надлесени дървета, сервитути, защитени територии, Натура 2000, защитени видове описани в доклада за гори с висока консервационна стойност, мъртва дървесина, вододайни зони, биологично разнообразие и др.*)
.....
.....

III. Технологични указания

1. Дървесината в насаждението да се добива при спазване на технологичната схема по т. I
2. Сечта ще се извършва с (моторен трион, ръчно, машини; кастренето на отсечените стъбла се извършва: в сечище, на временен склад) с моторен трион кастренето на стъблата ще се извършва в сечището.....
3. Извозът от сечището до временните складове ще се осъществява с трактор с ледена или конна превлака по терена
на (цели стъбла, дълги/къси секции, сортименти, чипс и др.; с влачене по терена, изцяло натоварени) ..... на цели стъбла или секции с влачене по терена.....
4. Проектирани нови горски автомобилни пътища съгласно Наредба 5 за строителството в горските територии без промяна на предназначението им: дължина .....м. широчина .....м.
5. Изграждане и ремонт на временни извозни горски пътища:
5.1 Тракторни – допустимо разстояние между тях .....м (не по-малко от 40 м), дължина .....м, широчина 4 м.
5.2 Коларски - разстояние между тях.....м (не по-малко от 40 м), дължина .....м, широчина ... м
6. Просеки за въжени линии: ..... бр.
допустимо разстояние между просеките ..... м., дължина ..... м., широчина ..... м.
7. Направа на технологични просеки .....бр.
допустимо разстояние между тях .....м., дължина .....м., широчина ..... м.
8. Изграждане на нови временни складове (бр., площ в ха) Ще се използват съществуващите горски пътища.....
9. Мерки за опазване на оставащите на корен дървета, подраста, младиняка и почвата При работа ще се опазват подраста и оставащите.....
10. Начини за почистване на сечището разхвърляне по площта.....
11. Други указания: по сечището.....
.....
Да се изнасят битовите отпадъци от сечището извън горските територии на определените за това места.
12. Всички операции по подготвителните и основните работи да се извършват съгласно изискванията на Правилника за здравословни и безопасни условия на труд в горите и правилата за противопожарна безопасност в горите.

ЗАПОЗНАТ с технологичния план: ...../попълва се след издаването на позволителното за сеч/
Лицето по чл. 108, ал. 2 от ЗГ, на което е издадено позволително за сеч № .....
.....
/ трите имена, подпис, дата - /
№ и дата на удостоверението за упражняване на лесовъдска практика: .....

Образец по чл. 53, ал. 6 от НСГ

Изготвил: Васил Г. .....
..... Н. Горанов .....
/име, фамилия,/ подпис: .....
дата: 28.09.21 г.,
№ и дата на удостоверението за упражняване на лесовъдска практика: 5117/26.11.08

Одобрил: .....
инж. Здравка Кр. Янева .....
име, фамилия,/ подпис: .....
дата: 01.10.2021
№ и дата на удостоверението за упражняване на лесовъдска практика: Ж.2.3./21.10.16

ТЕХНОЛОГИЧЕН ПЛАН № ....

За добив на дървесина от отдел ..... 185 ..... подотдел ..... 31 .....
На ТП ДГС/ДЛС ..... Извора .....*/попълва се само за държавни гори/*
Община ..... Девин ..... ; Землище ..... с. Бреза .....;
имот с (кадастрален идентификатор/КВС) №..... */попълва се само за недържавни гори/*

I. Схема за добива на дървесина от насаждението



Легенда:

- ± ± ± ± проектирани коларски вр. извозни пътища
- - - - - - - съществуващи извозни пътища
- ═══ съществуващ автомобилен път
- ^^^^^^^ технологична просека
- ..... полско-лесозащ.
- »»»»» проектирани тракторни вр. извозни пътища
- ▲ ▲ ▲ временен склад
- xxxxxx трасе на въжена линия
- =+=+=+= проектиран автомобилен път
- ..... Маркиране на плац

На схемата задължително се нанасят контурите на насаждението/имота, съществуващите и проектирани временни горски пътища, технологичните просеки, просеките за въжени линии, извозни пътища, временни складове както и връзката им със съществуващата автомобилна пътна мрежа.

18531

II. Характеристика на насаждението

1.Вид на сечта ...Пробирка......./ интензивност .....%
Втори вид сеч ...../ интензивност .....%
2.Площ на подотдела ...1,7....ха Размер на сечището....1,7..... ха
3. Състав по план/програма 8-бор 2....., действителен 8-бор 2.....
5. Запас на 1 ха: с клони....414.....куб.м/ха , без клони ..314.....куб. м/ха.
6. Среден наклон на терена ...16.....градуса.
7. Очакван добив от маркираната дървесина .....84.....лежаща маса, куб.м.

дърв. вид / категория	бор	смгр				дърв. вид / категория	бор	смгр				
едра	8	36				дребна	–					вър-
средна	6	12				дърва	13	9				шина

8.Наличие и характеристика на подраста преди сечта (състав, възраст, средна височина, % на покритие) .....
.....
9. Средно извозно разстояние ..100.....;
10. Други характеристики на насаждението (*токовища, светлини, надлесни дървета, сервитути, защитени територии, Натура 2000, защитени видове описани в доклада за гори с висока консервационна стойност, мъртва дървесина, вододайни зони, биологично разнообразие и др.)*
.....
.....

III. Технологични указания

1. Дървесината в насаждението да се добива при спазване на технологичната схема по т. I
2. Сечта ще се извършва с (моторен трион, ръчно, машини; кастренето на отсечените стъбла се извършва: в сечище, на временен склад) С моторен трион, кастренето на отсечената дървесина ще се извършва в сечище
3. Извозът от сечището до временните складове ще се осъществява с ..конен..... трактор с ремарке
на (цели стъбла, дълги/къси секции, сортименти, чипс и др.; с влачене по терена, изцяло натоварени)..... чрез влачене по терена на сортименти
.....на цели стъбла.....
4. Проектирани нови горски автомобилни пътища съгласно Наредба 5 за строителството в горските територии без промяна на предназначението им: дължина .....м. широчина .....м.
5. Изграждане и ремонт на временни извозни горски пътища:
5.1 Тракторни – допустимо разстояние между тях .....м (не по-малко от 40 м), дължина .....м. широчина 4 м.
5.2 Коларски - разстояние между тях.....м (не по-малко от 40 м), дължина .....м, широчина ... м
6. Просеки за въжени линии: ..... бр.
допустимо разстояние между просеките ..... м., дължина ..... м., широчина ..... м.
7. Направа на технологични просеки .....бр.
допустимо разстояние между тях .....м., дължина .....м., широчина ..... м.
8. Изграждане на нови временни складове (бр., площ в ха) Не се изгражда
свободните пространства около
9. Мерки за опазване на оставащите на корен дървета, подраста, младиняка и почвата При полагане грижа
10. Начини за почистване на сечището разхвърляне на клоните по сечището
11. Други указания: .....
.....
Да се изнасят битовите отпадъци от сечището извън горските територии на определените за това места.
12. Всички операции по подготвителните и основните работи да се извършват съгласно изискванията на Правилника за здравословни и безопасни условия на труд в горите и правилата за противопожарна безопасност в горите.

ЗАПОЗНАТ с технологичния план: ...../попълва се след издаването на позволителното за сеч/
Лицето по чл. 108, ал. 2 от ЗГ, на което е издадено позволително за сеч № .....
.....
/ трите имена, подпис, дата - /
№ и дата на удостоверението за упражняване на лесовъдска практика: .....

Образец по чл. 33, ал. 6 от НСУ

Изготвил: Лесовъд
Мартинов
име, фамилия, подпис:
дата: 25.09.2020 г.
№ и дата на удостоверението за упражняване на лесовъдска практика: 511/февруари 12

Одобрил: Директор Здравко Карадулев
име, фамилия, подпис:
дата: 15.12.2020 г.
№ и дата на удостоверението за упражняване на лесовъдска практика: 76.23/21.11.11

ТЕХНОЛОГИЧЕН ПЛАН № ....

За добив на дървесина от отдел 185 подотдел Ю.1
На ТП ДГС/ДЛС Извора
/попълва се само за държавни гори/
Община Девин Землище с. Брезе:
имот с (кадастрален идентификатор/КВС) № ..... /попълва се само за недържавни гори/

I. Схема за добива на дървесина от насаждението

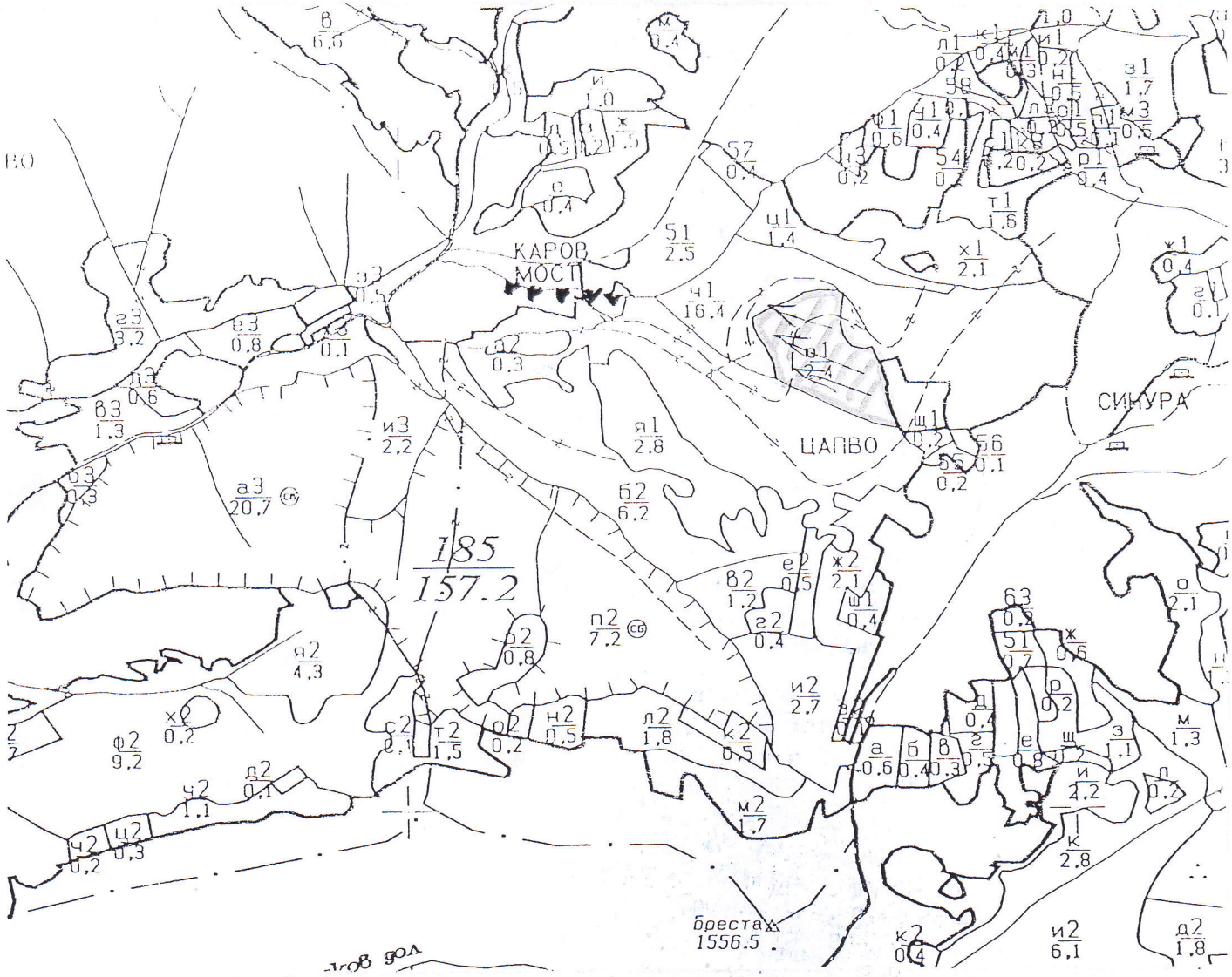

Легенда:

- проектирани кобарски вр. извозни пътища
- проектирани тракторни вр. извозни пътища
- съществуващи извозни пътища
- временен склад
- съществуващ автомобилен път
- трасе на въжена линия
- технологична просека
- проектиран автомобилен път
- посока на извоза
- Маркирана площ

На схемата задължително се нанасят контурите на насаждението/имота, съществуващите и проектирани временни горски пътища, технологичните просеки, просеките за въжени линии, извозни пътища, временни складове както и връзката им със съществуващата автомобилна пътна мрежа.

185 ю1

II. Характеристика на насаждението

1.Вид на сечта ...Предварително 10%.../ интензивност .....%
Втори вид сеч ...../ интензивност .....%
2.Площ на подотдела ..2,4....ха Размер на сечището....2,4..... ха
3. Състав по план/програма. смрт. 9, Ббор. 1...., действителен смрт. 9., Ббор. 1.....
5. Запас на 1 ха: с клони....442.....куб.м/ха , без клони ..330.....куб. м/ха.
6. Среден наклон на терена ....19.....градуса.
7. Очакван добив от маркираната дървесина ....152.....лежаща маса, куб.м.

дърв. вид / категория	смрт	Ббор				дърв. вид / категория	смрт	Ббор				
едра	17	9				дребна	4	3				вър-
средна	40	24				дърва	26	29				шина

8.Наличие и характеристика на подраста преди сечта (състав, възраст, средна височина, % на покритие) .....
.....
9. Средно извозно разстояние ..300.....:
10. Други характеристики на насаждението (*токовища, сватбовища, надлесни дървета, сервитути, защитени територии, Натура 2000, защитени видове описани в доклада за гори с висока консервационна стойност, мъртва дървесина, вододайни зони, биологично разнообразие и др.*)
.....
.....

III. Технологични указания

1. Дървесината в насаждението да се добива при спазване на технологичната схема по т. I
2. Сечта ще се извършва с (моторен трион, ръчно, машини; кастренето на отсечените стъбла се извършва: в сечище, на временен склад) с.м.т. кастренето на стъблата ще се извърши в сечището.....
3. Извозът от сечището до временните складове ще се осъществява с Трактор с лебедка и с кола
на (цели стъбла, дълги/къси секции, сортименти, чипс и др.; с влачене по терена, изцяло натоварени)..... чрез влачене по терена.....
.....
4. Проектирани нови горски автомобилни пътища съгласно Наредба 5 за строителството в горските територии без промяна на предназначението им: дължина .....м. широчина .....м.
5. Изграждане и ремонт на временни извозни горски пътища:
5.1 Тракторни – допустимо разстояние между тях .....м (не по-малко от 40 м), дължина .....м. широчина 4 м.
5.2 Коларски - разстояние между тях.....м (не по-малко от 40 м), дължина .....м. широчина ... м
6. Просеки за въжени линии: ..... бр.
допустимо разстояние между просеките ..... м., дължина ..... м., широчина ..... м.
7. Направа на технологични просеки .....бр.
допустимо разстояние между тях .....м., дължина .....м., широчина ..... м.
8. Изграждане на нови временни складове (бр., площ в ха) .....
.....
9. Мерки за опазване на оставащите на корен дървета, подраста, младиняка и почвата Целенасочват оставащите дървета при повалянето и извозо.
10. Начини за почистване на сечището разхвърляне на клоните по сечището
11. Други указания: .....
.....
Да се изнасят битовите отпадъци от сечището извън горските територии на определените за това места.
12. Всички операции по подготвителните и основните работи да се извършват съгласно изискванията на Правилника за здравословни и безопасни условия на труд в горите и правилата за противопожарна безопасност в горите.

ЗАПОЗНАТ с технологичния план: ...../попълва се след издаването на позволителното за сеч/
Лицето по чл. 108, ал. 2 от ЗГ, на което е издадено позволително за сеч № .....
.....
/ трите имена, подпис, дата - /
№ и дата на удостоверението за упражняване на лесовъдска практика: .....

Образец по чл. 53, ал. 6 от НСГ

Изготвил: Васил .....
.....Петров Иванов.....
/име, фамилия,/ подпис: .....
дата: 20.09.2019
№ и дата на удостоверението за упражняване на лесовъдска практика: 511/05.02.2002

Одобрил: .....
инж. Здравко Карапетков
име, фамилия,/ подпис: .....
дата: 15.02 г. 2020 г.
№ и дата на удостоверението за упражняване на лесовъдска практика: 26.23/21.10.11г.

ТЕХНОЛОГИЧЕН ПЛАН № ....

За добив на дървесина от отдел 185 подотдел 91
На ТП ДГС/ДЛС Извора гр. Девин /попълва се само за държавни гори/
Община Девин; Землище с. Буря;
имот с (кадастрален идентификатор/КВС) №....., /попълва се само за недържавни гори/

I. Схема за добива на дървесина от насаждението

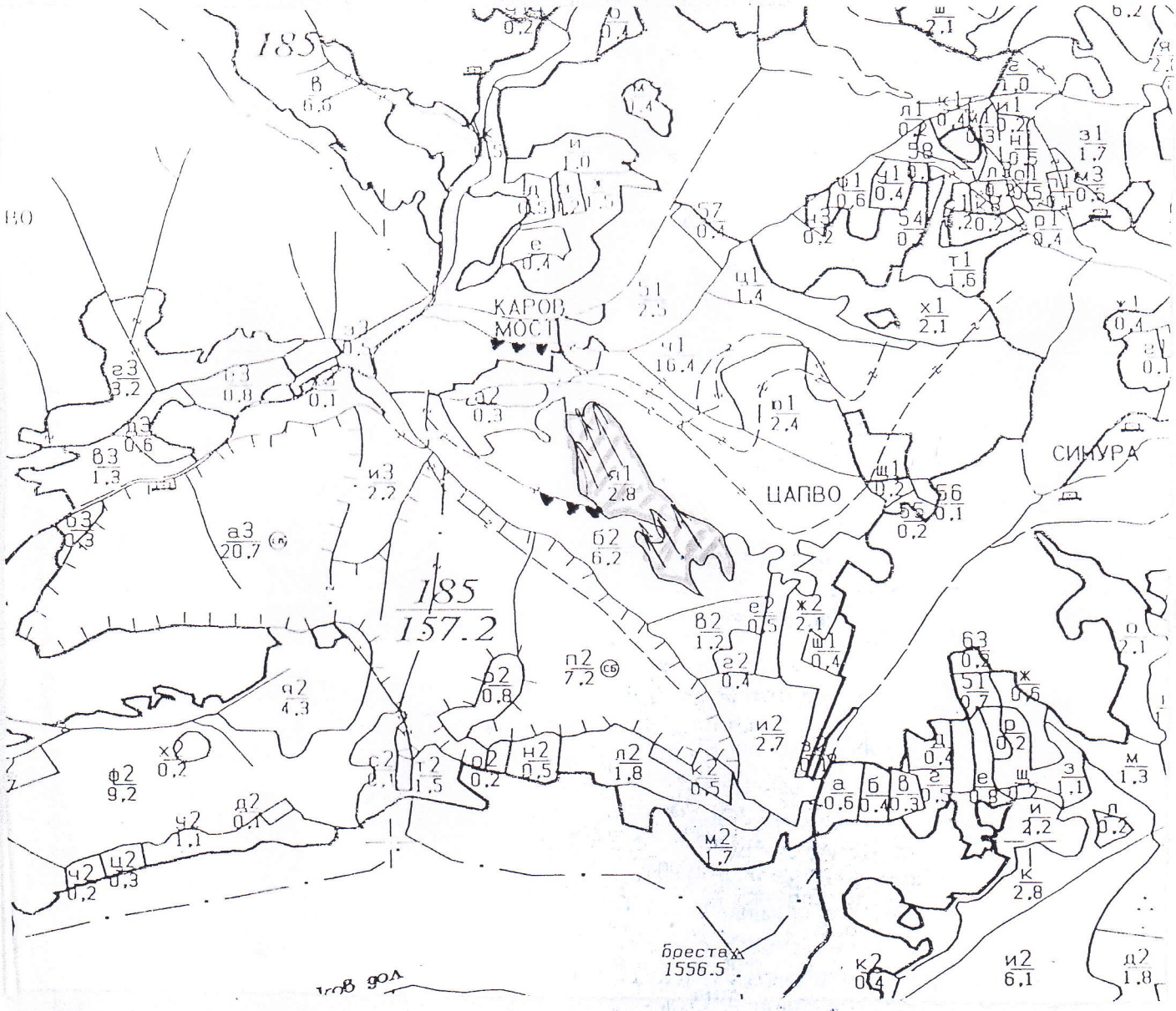

Легенда:

- проектирани коларски вр. извозни пътища
- съществуващи извозни пътища
- съществуващ автомобилен път
- технологична просека
- Посока на извоз
- проектирани тракторни вр. извозни пътища
- временен склад
- трасе на въжена линия
- проектиран автомобилен път
- Маркирано дърво

На схемата задължително се нанасят контурите на насаждението/имота, съществуващите и проектирани временни горски пътища, технологичните просеки, просеките за въжени линии, извозни пътища, временни складове както и връзката им със съществуващата автомобилна пътна мрежа.

185 91

II. Характеристика на насаждението

1.Вид на сечта ...Пробирка... / интензивност ....%
Втори вид сеч ..... / интензивност ....%
2.Площ на подотдела ..2,8.....ха Размер на сечището....2,3..... ха
3. Състав по план/програма 5см 9, бор 1..... действителен 5см 9 бор 1.....
5. Запас на 1 ха: с клони.....417.....куб.м/ха , без клони ..355.....куб. м/ха.
6. Среден наклон на терена ..22.....градуса.
7. Очакван добив от маркираната дървесина .....175.....лежаща маса, куб.м.

дърв. вид / категория	смр	бор				дърв. вид / категория	смр	бор				
едра	38	8				дребна	5	2				вър-
средна	61	26				дърва	22	13				шина

8.Наличие и характеристика на подраста преди сечта (състав, възраст, средна височина, % на покритие) .....
.....
9. Средно извозно разстояние ..350.....:
10. Други характеристики на насаждението (*токовища, свлачища, надлесни дървета, сервитути, защитени територии, Натура 2000, защитени видове описани в доклада за гори с висока консервационна стойност, мъртва дървесина, свододайни зони, биологично разнообразие и др.*)
.....
.....

III. Технологични указания

1. Дървесината в насаждението да се добива при спазване на технологичната схема по т. I
2. Сечта ще се извършва с (моторен трион, ръчно, машини; кастренето на отсечените стъбла се извършва в сечище, на временен склад) с моторен трион. кастренето ще се извърши в сечището.....
3. Извозът от сечището до временните складове ще се осъществява с Трактор с ..лебедка или с кон.....
на (цели стъбла, дълги/къси секции, сортименти, чипс и др.; с влачене по терена, изпяло натоварени)..... на цели секции или на цели стъбла с влачене по терена.....
4. Проектирани нови горски автомобилни пътища съгласно Наредба 5 за строителството в горските територии без промяна на предназначението им: дължина .....м. широчина .....м.
5. Изграждане и ремонт на временни извозни горски пътища:
5.1 Тракторни – допустимо разстояние между тях .....м (не по-малко от 40 м), дължина .....м. широчина 4 м.
5.2 Коларски - разстояние между тях.....м (не по-малко от 40 м), дължина .....м. широчина ... м
6. Просеки за въжени линии: ..... бр.
допустимо разстояние между просеките ..... м., дължина ..... м., широчина ..... м.
7. Направа на технологични просеки .....бр.
допустимо разстояние между тях .....м., дължина .....м., широчина ..... м.
8. Изграждане на нови временни складове (бр., площ в ха) .....
.....
9. Мерки за опазване на оставащите на корен дървета, подраста, младиняка и почвата Да се опазват оставащите дървета при повалянето и извоза.....
10. Начини за почистване на сечището разхвърляне на клоните по сечището.....
11. Други указания: .....
.....
Да се изнасят битовите отпадъци от сечището извън горските територии на определените за това места.
12. Всички операции по подготвителните и основните работи да се извършват съгласно изискванията на Правилника за здравословни и безопасни условия на труд в горите и правилата за противопожарна безопасност в горите.

ЗАПОЗНАТ с технологичния план: ...../попълва се след издаването на позволителното за сеч/
Лицето по чл. 108, ал. 2 от ЗГ, на което е издадено позволително за сеч № .....
.....
/ трите имена, подпис, дата - /
№ и дата на удостоверението за упражняване на лесовъдска практика: .....

Образец по чл. 53, ал. 6 от НСЛ

Изготвил: Васил Василев Василев
(име, фамилия,/ подпис:
дата: 21.12.2020г.
№ и дата на удостоверението за упражняване на лесовъдска практика: 1362/20.09.11г.

Одобрил: инж. Здравко Кирилов
(име, фамилия,/ подпис:
дата: 23.12.2020г.
№ и дата на удостоверението за упражняване на лесовъдска практика: 623/21.10.16г.

ТЕХНОЛОГИЧЕН ПЛАН № 4

За добив на дървесина от отдел 220 подотдел 3
На ТП ДГС/ДЛС Извора Девин /попълва се само за държавни гори/
Община Девин; Землище Беден;
имот с (кадастрален идентификатор/КВС) №..... /попълва се само за недържавни гори/

I. Схема за добива на дървесина от насаждението

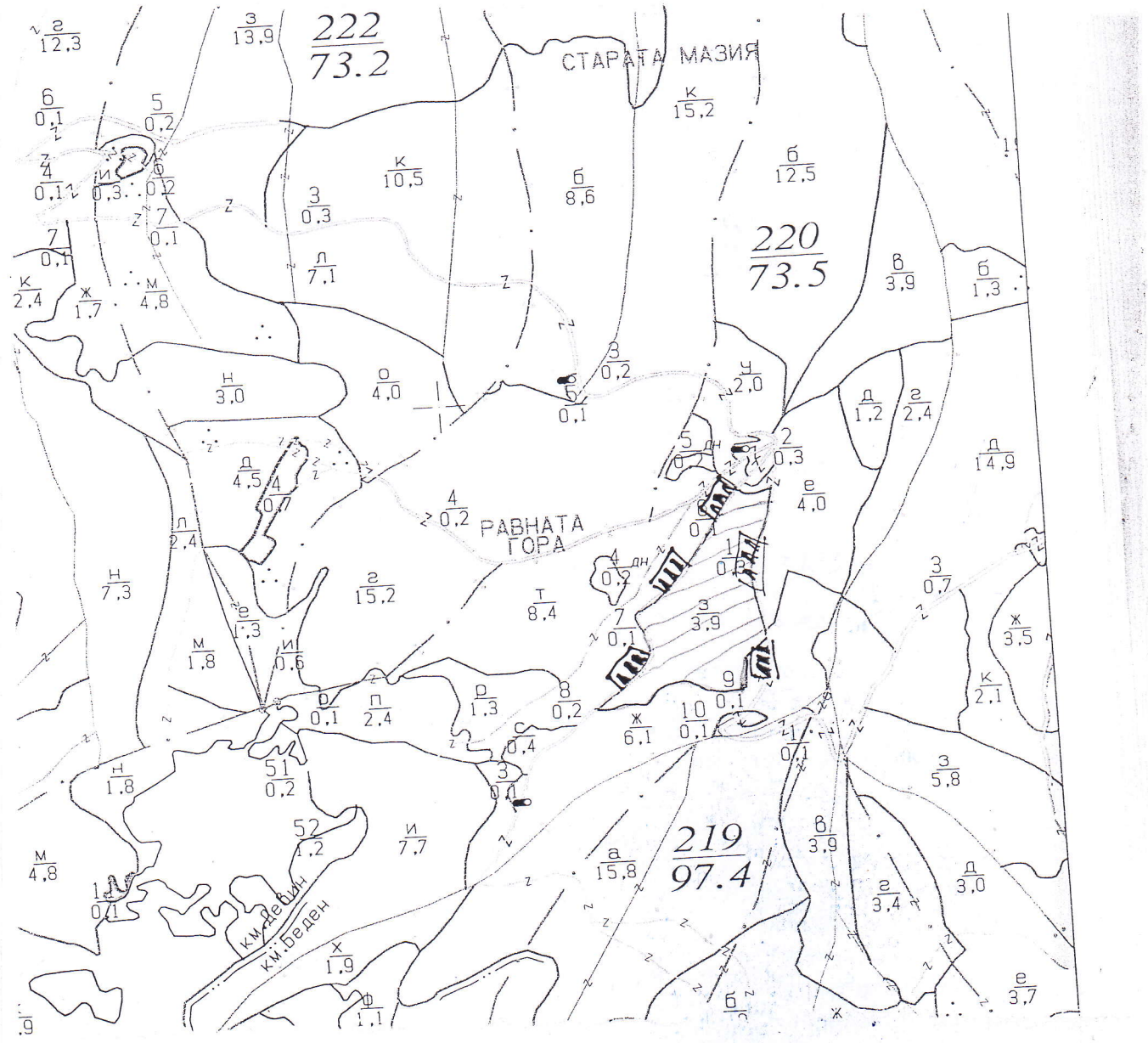

Легенда:

- проектирани коларски вр. извозни пътища
- съществуващи извозни пътища
- съществуващ автомобилен път
- технологична просека
- граница на подотдел
- проектирани тракторни вр. извозни пътища
- временен склад
- трасе на въжена линия
- проектиран автомобилен път
- .....

На схемата задължително се нанасят контурите на насаждението/имота, съществуващите и проектирани временни горски пътища, технологичните просеки, просеките за въжени линии, извозни пътища, временни складове както и връзката им със съществуващата автомобилна пътна мрежа.

2203

II. Характеристика на насаждението

1.Вид на сечта ...Изредителна... / интензивност 15 %
Втори вид сеч ..... / интензивност ..... %
2.Площ на подотдела ...3,9...ха Размер на сечището...3,9..... ха
3. Състав по план/програма. см.6 бб2 ме1 зс1 / действителен ела 5 см 3 бб 1 гб 1
5. Запас на 1 ха: с клони...330.....куб.м/ха , без клони .....280.....куб. м/ха.
6. Среден наклон на терена ...22....градуса.
7. Очакван добив от маркираната дървесина .....106.....лежаща маса, куб.м.

ядрв. вид / категория	бор	смгр	г.бор	ела		ядрв. вид / категория	б.бор	см.	г.б.	окл		
едра	2	1	–	23		дребна	–	1	–	3		вър-
средна	4	7	1	39		дърва	2	5	1	18		нина

8.Наличие и характеристика на подраста преди сечта (състав, възраст, средна височина, % на покритие) .....няма ясъществен подраст.....
.....
9. Средно извозно разстояние ..100.....;
10. Други характеристики на насаждението (*токовища, сватбовища, надлесни дървета, серпантини, защитени територии, Натура 2000, защитени видове описани в доклада за гори с висока консервационна стойност, мъртва дървесина, вододайни зони, биологично разнообразие и др.)*
Натура 2000 BG0002113 Родопи Западни BG0002083 Триграда Мурсалица местообитание 9A10

III. Технологични указания

1. Дървесината в насаждението да се добива при спазване на технологичната схема по т. I
2. Сечта ще се извършва с (моторен трион, ръчно, машини; кастренето на отсечените стъбла се извършва: в сечище, на временен склад) ...ръчно.....
.....
3. Извозът от сечището до временните складове ще се осъществява с...Трактор.....
.....
на (цели стъбла, дълги/къси секции, сортименти, чипс и др.; с влачене по терена, изцяло натоварени).....
.....
.....
4. Проектирани нови горски автомобилни пътища съгласно Наредба 5 за строителството в горските територии без промяна на предназначението им: дължина .....м. широчина .....м.
5. Изграждане и ремонт на временни извозни горски пътища:
5.1 Тракторни – допустимо разстояние между тях .....м (не по-малко от 40 м), дължина .....м, широчина 4 м.
5.2 Коларски - разстояние между тях.....м (не по-малко от 40 м), дължина .....м, широчина ...
6. Просеки за въжени линии: ..... бр.
допустимо разстояние между просеките ..... м., дължина ..... м., широчина ..... м.
7. Направа на технологични просеки .....бр.
допустимо разстояние между тях .....м., дължина .....м., широчина ..... м.
8. Изграждане на нови временни складове (бр., площ в ха) .....
Да се ползват съществуващите, без да се разширяват.
9. Мерки за опазване на оставащите на корен дървета, подраста, младиняка и почвата
.....
10. Начини за почистване на сечището разхвърляне клоните по сечището
11. Други указания: Да се изнасят битовите отпадъци от сечището извън горските територии на определените за това места.
Да се изнасят битовите отпадъци от сечището извън горските територии на определените за това места.
12. Всички операции по подготвителните и основните работи да се извършват съгласно изискванията на Правилника за здравословни и безопасни условия на труд в горите и правилата за противопожарна безопасност в горите.

ЗАПОЗНАТ с технологичния план: ...../попълва се след издаването на позволителното за сеч/
Лицето по чл. 108, ал. 2 от ЗГ, на което е издадено позволително за сеч № .....
.....
/ трите имена, подпис, дата - /
№ и дата на удостоверението за упражняване на лесовъдска практика: .....

Образец по чл. 53, ал. 6 от НСГ

Изготвил:
/.....Петров.....
/име, фамилия,/ подпис: .....
Дата:.....2018г.,
№ и дата на удостоверението за упражняване на лесовъдска практика:.....г.

Одобрил:
/инж. Здравко Караджов/
/име, фамилия,/ подпис: .....
дата:.....
№ и дата на удостоверението за упражняване на лесовъдска практика: 4623/21.10.2011 г.

ТЕХНОЛОГИЧЕН ПЛАН № ...../.....2018г.

За добив на дървесина от отдел.....56..... подотдел „а“
На ТП ДГС/ДЛС-Извора, гр.Девин, */попълва се само за държавни гори/*
Община Девин; Землище на .....
Имот с (кадастрален идентификатор/КВС №...../*попълва се само за държавни гори/*

I. Схема за добива на дървесина от насаждението

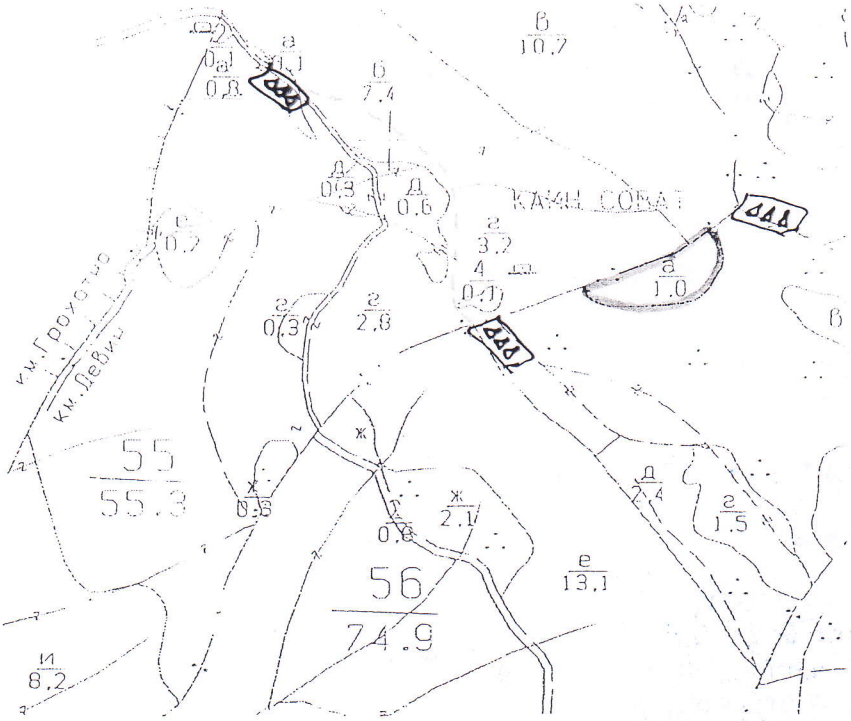

Легенда:

- проектирани коларски вр. извозни пътища
- съществуващи извозни пътища
- съществуващ автомобилен път
- технологична просека
- немаркирана част
- ремонт на същ. автомобилен път
- посока на привличане при извоз с трактор
- проектирани тракторни вр. извозни пътища
- временен склад
- трасе на въжена линия
- проектиран автомобилен път
- ремонт на съществуващи извозни пътища
- граница на насаждение
- площадка на късометражна въжена линия

На схемата задължително се нанасят контурите на насаждението/имота, съществуващите и проектирани временни горски пътища, технологичните просеки, просеките за въжени линии, извозни пътища, временни складове както и връзката им със съществуващата автомобилна пътна мрежа.

56а

II. Характеристика на насаждението

*1.*Вид на сечта ..... / интензивност ..... /
Втори вид сеч ..... / интензивност .....%
2.Площ на подотдела ..... *ха.* Размер на сечището..... *ха.*
3. Състав по план/програма .....; действителен: .....
5. Запас на 1 ха: с клони .....*куб.м./ха.* , без клони ..... *куб. м./ха*
6. Среден наклон на терена..... *градуса.*
7. Очакван добив от маркираната дървесина ..... *лежаща маса, куб.м.*

дърв. вид / категория							дърв. вид / категория						
едра							дребна						
средна							дърва						вършина

8.Наличие и характеристика на подраста преди сечта (състав, възраст, средна височина, % на покритие: .....
9. Средно извозно разстояние .....*м.;*
10. Други характеристики на насаждението (*токовища, сватбовища, надлесни дървета, сервитути, защитени територии, Натура 2000, защитени видове описани в доклада за гори с висока консервационна стойност, мъртва дървесина, водолайни зони, биологично разнообразие и др.*): .....

III. Технологични указания

1. Дървесината в насаждението да се добива при спазване на технологичната схема по т. I
2. Сечта ще се извършва с (моторен трион, ръчно, машини; кастренето на отсечените стъбла се извършва: в сечище, на временен склад): .....
3. Извозът от сечището до временните складове ще се осъществява с: (цели стъбла, дълги/къси секции, сортименти, чипс и др.; с влачене по терена, изцяло натоварени):.....

4. Проектирани нови горски автомобилни пътища съгласно Наредба 5 за строителството в горските територии без промяна на предназначението им: дължина м. широчина .....м.
5. **Изграждане и ремонт на временни извозни горски пътища:**
5.1 Тракторни – допустимо разстояние между тях.... м.(не по-малко от 40 м), дължина..... м, широчина.....м.
5.2 Коларски - разстояние между тях.....м (не по-малко от 40 м), дължина .....м, широчина ... м
6. Просеки за въжени линии: .....бр.
допустимо разстояние между просеките ..... м., дължина ..... м., широчина ..... м.
7. Направа на технологични просеки .....бр.
допустимо разстояние между тях .....м., дължина .....м., широчина ..... м.
8. Изграждане на нови временни складове бр., площ в ха.).....
9. Мерки за опазване на оставащите на корен дървета, подраста, младиняка и почвата: *правилно определяне посока на поваляне, обезопасяване на оставащите на корен дървета немаркирани с КГМ покрай извозни пътища и временни складове. Извоз на сортименти до 5 м. дължина с КВЛ.*
10. Начини за почистване на сечището: *Разхвърляне на отпадъците по цялото сечище .*
11. Други указания: *Да се спазват изискванията на Приложение №1към Заповед №206/31.07.2014г. на Директора на ЮЦДП-Смолян.. Да се изнасят битовите отпадъци от сечището извън горските територии на определените за това места.*
12. Всички операции по подготвителните и основните работи да се извършват съгласно изискванията на Правилника за здравословни и безопасни условия на труд в горите и правилата за противопожарна безопасност в горите.

ЗАПОЗНАТ с технологичния план: .....*/попълва се след издаването на позволителното за сеч/*
Лицето по чл. 108, ал. 2 от ЗГ, на което е издадено позволително за сеч № .....
...../ трите имена, подпис, дата /
№ и дата на удостоверението за упражняване на лесовъдска практика: .....

Образец по чл. 53, ал. 6 от НСП

Изготвил: Емил Лечков
име, фамилия,/ подпис:
дата: 26.10.19 г.,
№ и дата на удостоверението за упражняване на лесовъдска практика: 2026/2022 г.

Одобрил: инж. Здравко Карадимов
име, фамилия,/ подпис
дата: 31.10.2019г.
№ и дата на удостоверението за упражняване на лесовъдска практика: 4623/21.10.11г.

ТЕХНОЛОГИЧЕН ПЛАН № ....

За добив на дървесина от отдел 56 подотдел г
На ТП ДГС/ДЛС „Извора" /попълва се само за държавни гори/
Община Девин; Землище Девин
имот с (кадастрален идентификатор/КВС) №....., /попълва се само за поделужавни гори/

I. Схема за добива на дървесина от насаждението

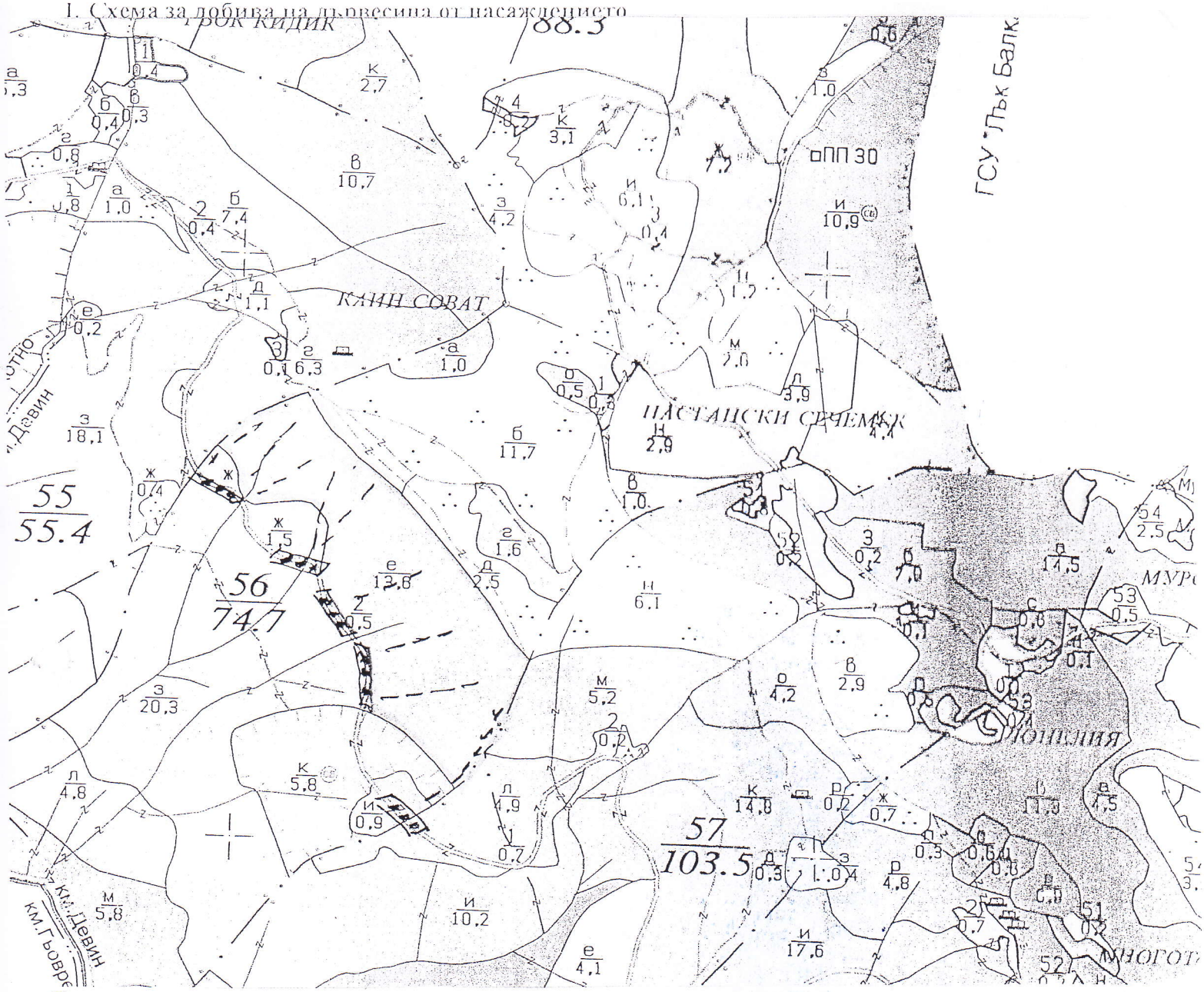

Легенда:

- ± ± ± ± проектирани коларски вр. извозни пътища
- - - - - - - съществуващи извозни пътища
- ═══════ съществуващ автомобилен път
- ^^^^^^^ технологична просека
- ..... граници на А-то
- »-»-»-»-» проектирани тракторни вр. извозни пътища
- ▲ ▲ ▲ временен склад
- xxxxxx трасе на въжена линия
- -+-+-+-+- проектиран автомобилен път
- ....

На схемата задължително се нанасят контурите на насаждението/имота, съществуващите и проектирани временни горски пътища, технологичните просеки, просеките за въжени линии, извозни пътища, временни складове както и

56 г

II. Характеристика на насаждението

1.Вид на сечта ..... / интензивност ..... %

Втори вид сеч ..... / интензивност ..... %

2.Площ на подотдела ..... ха Размер на сечището ..... за

3. Състав по план/програма .....

5. Запас на 1 ха: с клони ..... куб.м/ха , без клони ..... куб. м/ха

6. Среден наклон на терена ..... градуса.

7. Очакван добив от маркираната дървесина ..... нежална маса, куб.м.

здрв. вид / категория						здрв. вид / категория						
едра						дребна						вър-
средна						дърва						шина

8.Наличие и характеристика на подраста преди сечта (състав, възраст, средна височина, % на покритие) .....

.....

9. Средно извозно разстояние ..... м.;

10. Други характеристики на насаждението (*токовища, сватбовища, надвесени дървета, сервитути, защитени територии, Натура 2000, защитени видове описани в доклада за гори с висока консервационна стойност, мъртва дървесина, вододайни зони, биологично разнообразие и др.*) .....

.....

III. Технологични указания

1. Дървесината в насаждението да се добива при спазване на технологичната схема по т. I

2. Сечта ще се извършва с (моторен трион, ръчно, машини; кастренето на отсечените стъбла се извършва: в сечище, на временен склад) .....

.....

3. Извозът от сечището до временните складове ще се осъществява с.....

.....

на (цели стъбла, дълги/къси секции, сортименти, чипс и др.; с влачене по терена, изцяло натоварени).....

.....

.....

4. Проектирани нови горски автомобилни пътища съгласно Наредба 5 за строителството в горските територии без промяна на предназначението им: дължина .....м. широчина .....м.

5. Изграждане и ремонт на временни извозни горски пътища:

5.1 Тракторни – допустимо разстояние между тях .....м (не по-малко от 40 м), дължина .....м, широчина 4 м.

5.2 Коларски - разстояние между тях.....м (не по-малко от 40 м), дължина .....м, широчина ... м

6. Просеки за въжени линии: ..... бр.

допустимо разстояние между просеките ..... м., дължина ..... м., широчина ..... м.

7. Направа на технологични просеки .....бр.

допустимо разстояние между тях .....м., дължина .....м., широчина ..... м.

8. Изграждане на нови временни складове (бр., площ в ха) .....

.....

9. Мерки за опазване на оставащите на корен дървета, подраста, младиняка и почвата .....

10. Начини за почистване на сечището .....

11. Други указания: .....

.....

Да се изнасят битовите отпадъци от сечището извън горските територии на определените за това места.

12. Всички операции по подготвителните и основните работи да се извършват съгласно изискванията на Правилника за здравословни и безопасни условия на труд в горите и правилата за противопожарна безопасност в горите.

ЗАПОЗНАТ с технологичния план: ...../попълва се след издаването на позволителното за сеч/

Лицето по чл. 108, ал. 2 от ЗГ, на което е издадено позволително за сеч № .....

.....

/ трите имена, подпис, дата - /

№ и дата на удостоверението за упражняване на лесовъдска практика: .....

Образец по чл. 53, ал. 6 от НСГ

Изготвил:
/име, фамилия,/ подпис: .....
Дата: 30.06.2020 г.,
№ и дата на удостоверението за упражняване на лесовъдска практика: №.....

Одобрил:
/инж. Здравко Караджов/
/име, фамилия,/ подпис: .....
дата: 23.11.2020 г.
№ и дата на удостоверението за упражняване на лесовъдска практика: 4623/21.10.2011 г.

ТЕХНОЛОГИЧЕН ПЛАН № 1../30.06.....20.20.....г.

За добив на дървесина от отдел .....38..... подотдел „.1....“
На ТП ДГС/ДЛС-Извора, гр.Девин, */попълва се само за държавни гори/*
Община .Девин...; Землище на .Девин...
Имот с (кадастрален идентификатор/КВС №...../*попълва се само за държавни гори/*

I. Схема за добива на дървесина от насаждението

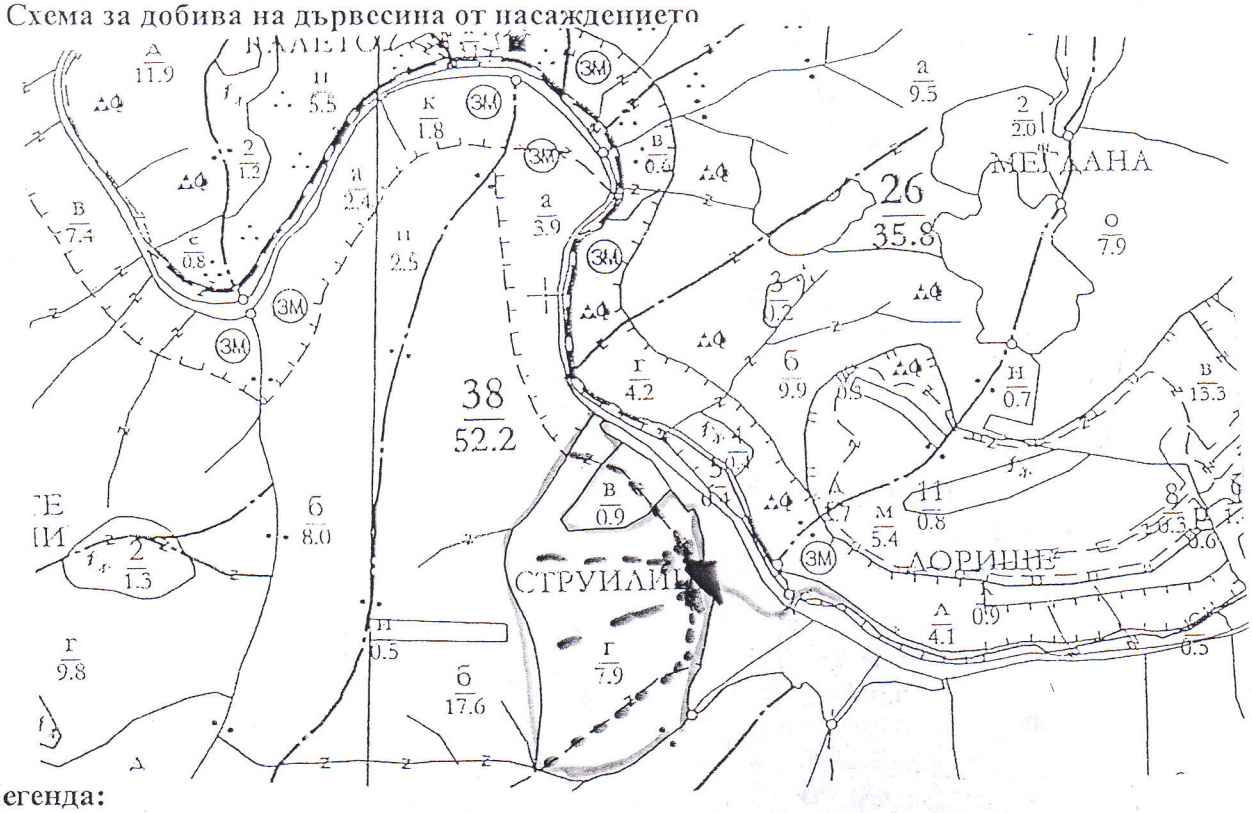

Легенда:

- проектирани коларски вр. извозни пътища
- съществуващи извозни пътища
- съществуващ автомобилен път
- технологична просека
- немаркирана част
- ремонт на същ. автомобилен път
- посока на привличане при извоз с трактор
- проектирани тракторни вр. извозни пътища
- временен склад
- трасе на въжена линия
- проектиран автомобилен път
- ремонт на съществуващи извозни пътища
- граница на насаждение
- сечище

На схемата задължително се нанасят контурите на насаждението/имота, съществуващите и проектирани временни горски пътища, технологичните просеки, просеките за въжени линии, извозни пътища, временни складове както и връзката им със съществуващата автомобилна пътна мрежа.

II. Характеристика на насаждението

*1.*Вид на сечта Групово постепенно / интензивност ...20.... /
Втори вид сеч ...../ интензивност .....%
2.Площ на подотдела ...7.1.... *ха.* Размер на сечището ...2.1.... *ха.*
3. Състав по план/програма 5К 3Бб 2Гр; действителен: 5К 3Бб 2Гр
5. Запас на 1 ха: с клони ...211.... *куб.м./ха.* , без клони ...190.... *куб. м./ха.*
6. Среден наклон на терена ...34... *градуса.*
7. Очакван добив от маркираната дървесина ...217.... *лежаща маса, куб.м.*

дърв. вид / категория						дърв. вид / категория	5К	3бб	2гр	1гр		
едра						дребна	–	–	–	–		вър- шина 20
средна						дърва	187	14	8	5		

8.Наличие и характеристика на подраста преди сечта (състав, възраст, средна височина, % на покритие: ...5К...5бк...5гр.....
9. Средно извозно разстояние..350..... *м.;*
10. Други характеристики на насаждението (*токовища, сватбовища, надлесни дървета, сервитути, защитени територии Натура 2000, защитени видове описани в доклада за гори с висока консервационна стойност, мъртва дървесина, вододайни зони, биолог. разнообразие и др.):* 21, Рафт 3 клетки BG0001032, 32, 3 клетки Разлог BG0001038

III. Технологични указания

1. Дървесината в насаждението да се добива при спазване на технологичната схема по т. I
2. Сечта ще се извършва с (моторен трион, ръчно, машини; кастренето на отсечените стъбла се извършва: в сечище, на временен склад): Резитвачи с триони. Кастренето на отсечените стъбла ще се извършва в сечището
3. Извозът от сечището до временните складове ще се осъществява с: (цели стъбла, дълги/къси секции, сортименти, чипс и др.; с влачене по терена, изцяло натоварени): Цели стъбла с влачене по терена, на сектор изцяло натоварени с ръка. Прехвърляне
4. Проектирани нови горски автомобилни пътища съгласно Наредба 5 за строителството в горските територии без промяна на предназначението им: дължина м. широчина .....м.
5. **Изграждане и ремонт на временни извозни горски пътища**:
5.1 Тракторни – допустимо разстояние между тях ...5... м.(не по-малко от 40 м), дължина ...5. м, широчина .....4... м.
5.2 Коларски - разстояние между тях.....м (не по-малко от 40 м), дължина .....м, широчина ...м
6. Просеки за въжени линии: ...5.бр.
допустимо разстояние между просеките ...5.. м., дължина ....м., широчина ..... м.
7. Направа на технологични просеки .....бр.
допустимо разстояние между тях .....м., дължина .....м., широчина ..... м.
8. Изграждане на нови временни складове бр., площ в ха Няма да се прави
9. Мерки за опазване на оставащите на корен дървета, подраста, младиняка и почвата: *правилно определяне посока на поваляне, обезопасяване на оставащите на корен дървета немаркирани с КГМ покрай извозни пътища и временни складове.*
10. Начини за почистване на сечището: *Разхвърляне на отпадъците по цялото сечище .*
11. Други указания: : *Да се спазват изискванията на Заповед №87/10.02.2020г. на Директора на ЮЦДП-Смолян. Да се събират и изнасят битовите отпадъци от сечището и вр. складове в чували и транспортират за изхвърляне в извън горските територии на определените за това места.*
12. Всички операции по подготвителните и основните работи да се извършват съгласно изискванията на Правилника за здравословни и безопасни условия на труд в горите и правилата за противопожарна безопасност в горите.

ЗАПОЗНАТ с технологичния план: ...../попълва се след издаването на позволителното за сеч/
Лицето по чл. 108, ал. 2 от ЗГ, на което е издадено позволително за сеч № .....
...../ трите имена, подпис, дата /
№ и дата на удостоверението за упражняване на лесовъдска практика: .....

Образец по чл. 53, ал. 6 от ИСТ

Изготвил: инж. Кърпачев
/име, фамилия/ подпис:
дата: 17.06.20г.,
№ и дата на удостоверението за упражняване на лесовъдска практика: 2324/20.09 г.

Одобрил: инж. Здравко Карадимов
име, фамилия/ подпис:
дата: 23.11.2020г.
№ и дата на удостоверението за упражняване на лесовъдска практика: 4683/21.10.11г.

ТЕХНОЛОГИЧЕН ПЛАН № ....

За добив на дървесина от отдел 30 подотдел 1
На ТП ДГС/ДЛС Извора /попълва се само за държавни гори/
Община Девин; Землище Девин;
имот с (кадастрален идентификатор/КВС) №....., /попълва се само за недържавни гори/

I. Схема за добива на дървесина от насаждението

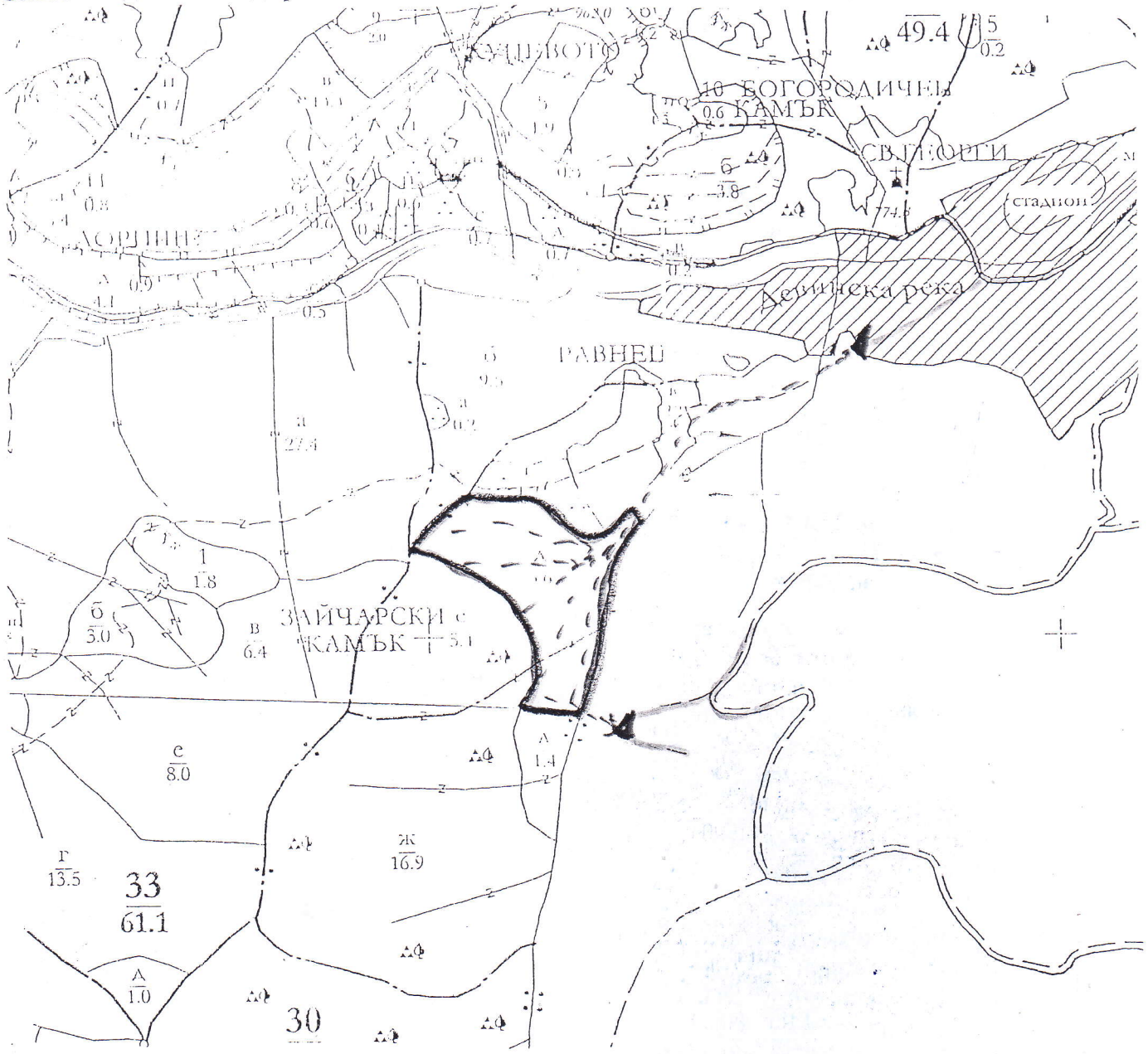

Легенда:

- проектирани коларски вр. извозни пътища
- съществуващи извозни пътища
- съществуващ автомобилен път
- технологична просека
- Граница на сечище
- проектирани тракторни вр. извозни пътища
- временен склад
- трасе на въжена линия
- проектиран автомобилен път
- .....

На схемата задължително се нанасят контурите на насаждението/имота, съществуващите и проектирани временни горски пътища, технологичните просеки, просеките за въжени линии, извозни пътища, временни складове както и

30 g

II. Характеристика на насаждението

1. Вид на сечта ...Гребирка.../ интензивност .....%
Втори вид сеч ...../ интензивност .....%
2. Площ на подотдела ...5.6...ха Размер на сечището.....5.6..... ха
3. Състав по план/програма ...6к.9,1бр.1,2гр....., действителен ...6к.,1бр.,2гр.....
5. Запас на 1 ха: с клони.....191....куб.м/ха, без клони ...143.....куб. м/ха.
6. Среден наклон на терена ....12....градуса.
7. Очакван добив от маркираната дървесина .....99.....лежаща маса, куб.м.

дърв. вид / категория	бк					дърв. вид / категория	бк					
едра	-					дребна	-					вър-
средна	-					дърва	99					шина

8. Наличие и характеристика на подраста преди сечта (състав, възраст, средна височина, % на покритие) .....
.....

9. Средно извозно разстояние ...500 м;

10. Други характеристики на насаждението (*токовища, сватбовища, надлесни дървета, сервитути, защитени територии, Натура 2000, защитени видове описани в доклада за гори с висока консервационна стойност, мъртва дървесина, вододайни зони, биологично разнообразие и др.*)
...33. Натура 2000: 33. Родопи Западни" BG0000 33. Западни Родопи" BG0000 3
местообитание 9130.....

III. Технологични указания

1. Дървесината в насаждението да се добива при спазване на технологичната схема по т. I
2. Сечта ще се извършва с (моторен трион, ръчно, машини; кастренето на отсечените стъбла се извършва: в сечище, на временен склад) ...бм.т...., кастренето на отсечените стъбла се извършва в сечище.....
3. Извозът от сечището до временните складове ще се осъществява с ...Животинска тяга или механизирана горска техника и на самар.....
на (цели стъбла, дълги/къси секции, сортименти, чипс и др.; с влачене по терена, изцяло натоварени).....на дълги/къси секции с влачене по терена.....
.....
4. Проектирани нови горски автомобилни пътища съгласно Наредба 5 за строителството в горските територии без промяна на предназначението им: дължина .....м. широчина .....м.
5. Изграждане и ремонт на временни извозни горски пътища:
5.1 Тракторни – допустимо разстояние между тях .....м (не по-малко от 40 м), дължина .....м, широчина 4 м.
5.2 Коларски - разстояние между тях.....м (не по-малко от 40 м), дължина .....м, широчина ... м
6. Просеки за въжени линии: ..... бр.
допустимо разстояние между просеките ..... м., дължина ..... м., широчина ..... м.
7. Направа на технологични просеки .....бр.
допустимо разстояние между тях .....м., дължина .....м., широчина ..... м.
8. Изграждане на нови временни складове (бр., площ в ха) ...2 бр. 0.1 (ха)
.....
9. Мерки за опазване на оставащите на корен дървета, подраста, младиняка и почвата от наранявания, унищожаване и изсъхване от ерозия.....
10. Начини за почистване на сечището ...Разхвърляне на отпадъците по цялото сечище
11. Други указания: ...Да се изнасят битовите отпадъци от сечището извън горските територии на определените за това места.....
Да се изнасят битовите отпадъци от сечището извън горските територии на определените за това места.
12. Всички операции по подготвителните и основните работи да се извършват съгласно изискванията на Правилника за здравословни и безопасни условия на труд в горите и правилата за противопожарна безопасност в горите.

ЗАПОЗНАТ с технологичния план: ...../попълва се след издаването на позволителното за сеч/
Лицето по чл. 108, ал. 2 от ЗГ, на което е издадено позволително за сеч № .....
.....
/ трите имена, подпис, дата - /
№ и дата на удостоверението за упражняване на лесовъдска практика: .....

Образец по чл. 53, ал. 6 от ВСТ

Изготвил: Сейди Кърпач
/име, фамилия/ подпис
дата: 17.06.20г.
№ и дата на удостоверението за управляване на лесовъдска практика: 7324/26.07.12г

Одобрил: инж. Здравко Карадинов
име, фамилия/ подпис
дата: 23.11.2020г.
№ и дата на удостоверението за управляване на лесовъдска практика: Ч623/21.10.11г.

ТЕХНОЛОГИЧЕН ПЛАН № 1/17.06.20г.

За добив на дървесина от отдел 30 подотдел А
На ТП ДГС/ДЛС Извора /попълва се само за държавни гори/
Община Девин; Землище Девин;
имот с (кадастрален идентификатор/КВС) №....., /попълва се само за недържавни гори/

I. Схема за добива на дървесина от насаждението

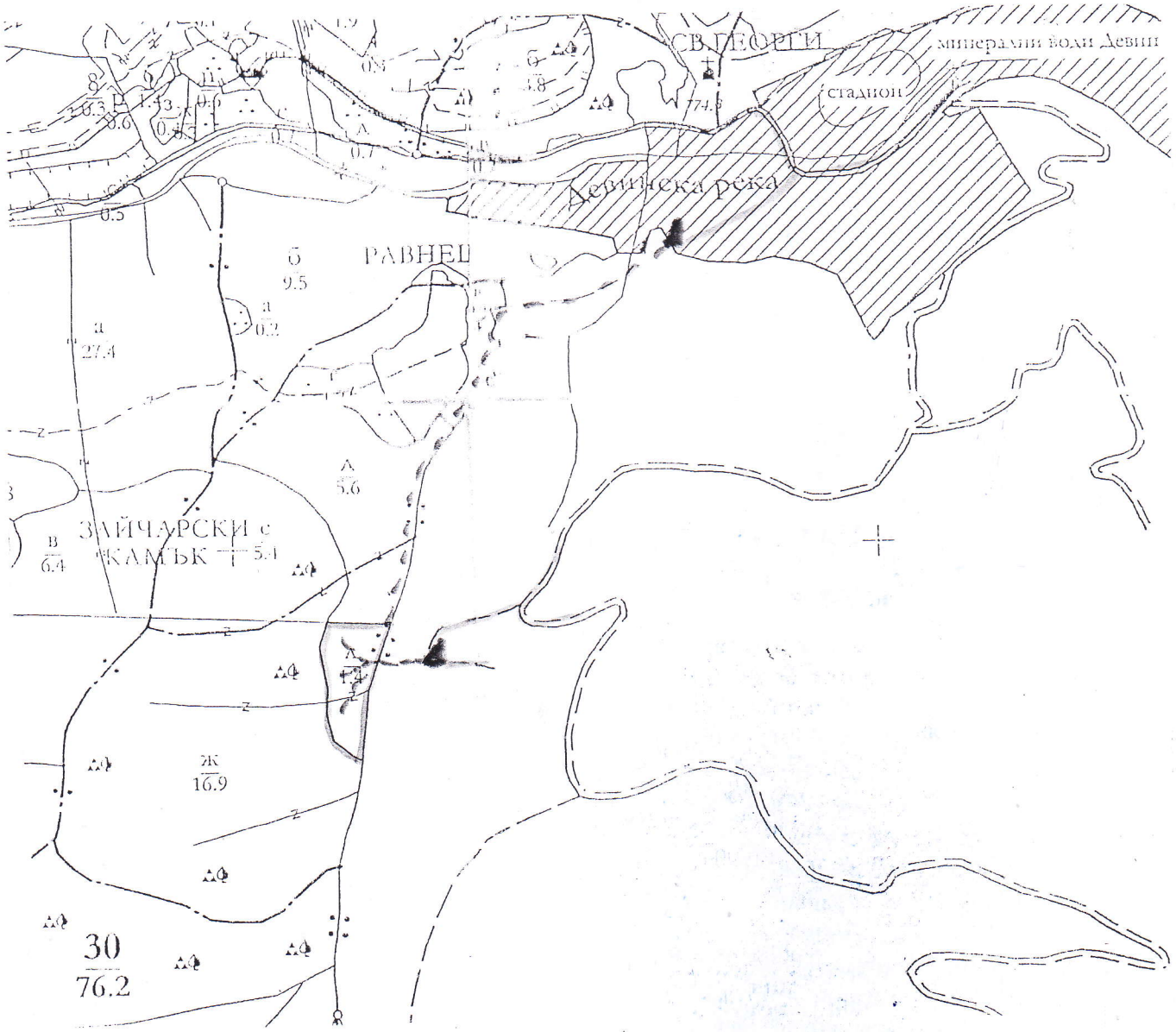

Легенда:

- проектирани коларски вр. извозни пътища
- съществуващи извозни пътища
- съществуващ автомобилен път
- технологична просека
- Граница на сечище
- проектирани тракторни вр. извозни пътища
- временен склад
- трасе на въжена линия
- проектиран автомобилен път
- .....

На схемата задължително се нанасят контурите на насаждението/имота, съществуващите и проектирани временни горски пътища, технологичните просеки, просеките за въжени линии, извозни пътища, временни складове както и

30 л

II. Характеристика на насаждението

1. Вид на сечта ...Прободрка.../ интензивност ...% Втори вид сеч ...../ интензивност ...%
2. Площ на подотдела ...1.4... ха Размер на сечището ...1.4... ха
3. Състав по план/програма ...5к 9, гбр 1, зтб..., действителен ...5к, гбр, зтб...
5. Запас на 1 ха: с клони ...186... куб.м/ха, без клони ...173... куб. м/ха.
6. Среден наклон на терена ...12... градуса.
7. Очакван добив от маркираната дървесина ...36... нежаща маса, куб.м.

дърв. вид / категория	бк	гбр			дърв. вид / категория	бк	гбр				
едра	–	–			дребна	–	–				вър-
средна	–	–			дърва	29	7				шина

8. Наличие и характеристика на подраста преди сечта (състав, възраст, средна височина, % на покритие) .....
.....
9. Средно извозно разстояние ...600 м.
10. Други характеристики на насаждението (*токовища, сватовища, надлесни дървета, сервитути, защитени територии, Натура 2000, защитени видове описани в доклада за гори с висока консервационна стойност, мъртва дървесина, вододайни зони, биологично разнообразие и др.*)
...33. Натура 2000: 33. Родопи Западни" BG0000230; 33. Западни Родопи" BG0000230; 63. местообитание 91Е0...

III. Технологични указания

1. Дървесината в насаждението да се добива при спазване на технологичната схема по т. I
2. Сечта ще се извършва с (моторен трион, ръчно, машини; кастренето на отсечените стъбла се извършва: в сечище, на временен склад) ...ВМТ; кастренето на отсечените стъбла се извършва в сечището...
3. Извозът от сечището до временните складове ще се осъществява с ...Мечарника ГАЗ и специализирана горска техника и на самар...
на (цели стъбла, дълги/къси секции, сортименти, чипс и др.; с влачене по терена, изцяло натоварени) ...н.д...
...дълги/къси сортименти с влагане на терена...
4. Проектирани нови горски автомобилни пътища съгласно Наредба 5 за строителството в горските територии без промяна на предназначението им: дължина .....м. широчина .....м.
5. Изграждане и ремонт на временни извозни горски пътища:
5.1 Тракторни – допустимо разстояние между тях .....м (не по-малко от 40 м), дължина .....м, широчина 4 м.
5.2 Коларски - разстояние между тях.....м (не по-малко от 40 м), дължина .....м, широчина ... м
6. Просеки за въжени линии: ..... бр.
допустимо разстояние между просеките ..... м., дължина ..... м., широчина ..... м.
7. Направа на технологични просеки .....бр.
допустимо разстояние между тях .....м., дължина .....м., широчина ..... м.
8. Изграждане на нови временни складове (бр., площ в ха) ...2 бр. 0.1 (ха)...
.....
9. Мерки за опазване на оставащите на корен дървета, подраста, младиняка и почвата ...при извършване на почистването и почвата от ерозия...
10. Начини за почистване на сечището ...разхвърляне на отпадъците по цялото сечище...
11. Други указания: ...Изнасяне на битовите отпадъци от сечището извън горските територии на определените за това места...
Да се изнасят битовите отпадъци от сечището извън горските територии на определените за това места.
12. Всички операции по подготвителните и основните работи да се извършват съгласно изискванията на Правилника за здравословни и безопасни условия на труд в горите и правилата за противопожарна безопасност в горите.

ЗАПОЗНАТ с технологичния план: ...../попълва се след издаването на позволителното за сеч/
Лицето по чл. 108, ал. 2 от ЗГ, на което е издадено позволително за сеч № .....
.....
/ трите имена, подпис, дата - /
№ и дата на удостоверението за упражняване на лесовъдска практика: .....

Образец по чл. 53, ал. 6 от ИСП

Изготвил: Бисер Дечинаков
/име, фамилия/ подпис
дата 04.09.18г.,
№ и дата на удостоверението за упражняване на лесовъдска практика 4474/30.09.2016г.

Одобрил: инж. Здравко Карадинов
име, фамилия / подпис
дата: 10.02.2020г.
№ и дата на удостоверението за упражняване на лесовъдска практика: 4623/21.10.16г.

ТЕХНОЛОГИЧЕН ПЛАН № ....

За добив на дървесина от отдел 33 подотдел а
На ТП ДГС/ДЛС – Извора гр. Удвин /попълва се само за държавни гори/
Община ....; Землище ....;
имот с (кадастрален идентификатор/КВС) №...., /попълва се само за недържавни гори/

I. Схема за добива на дървесина от насаждението

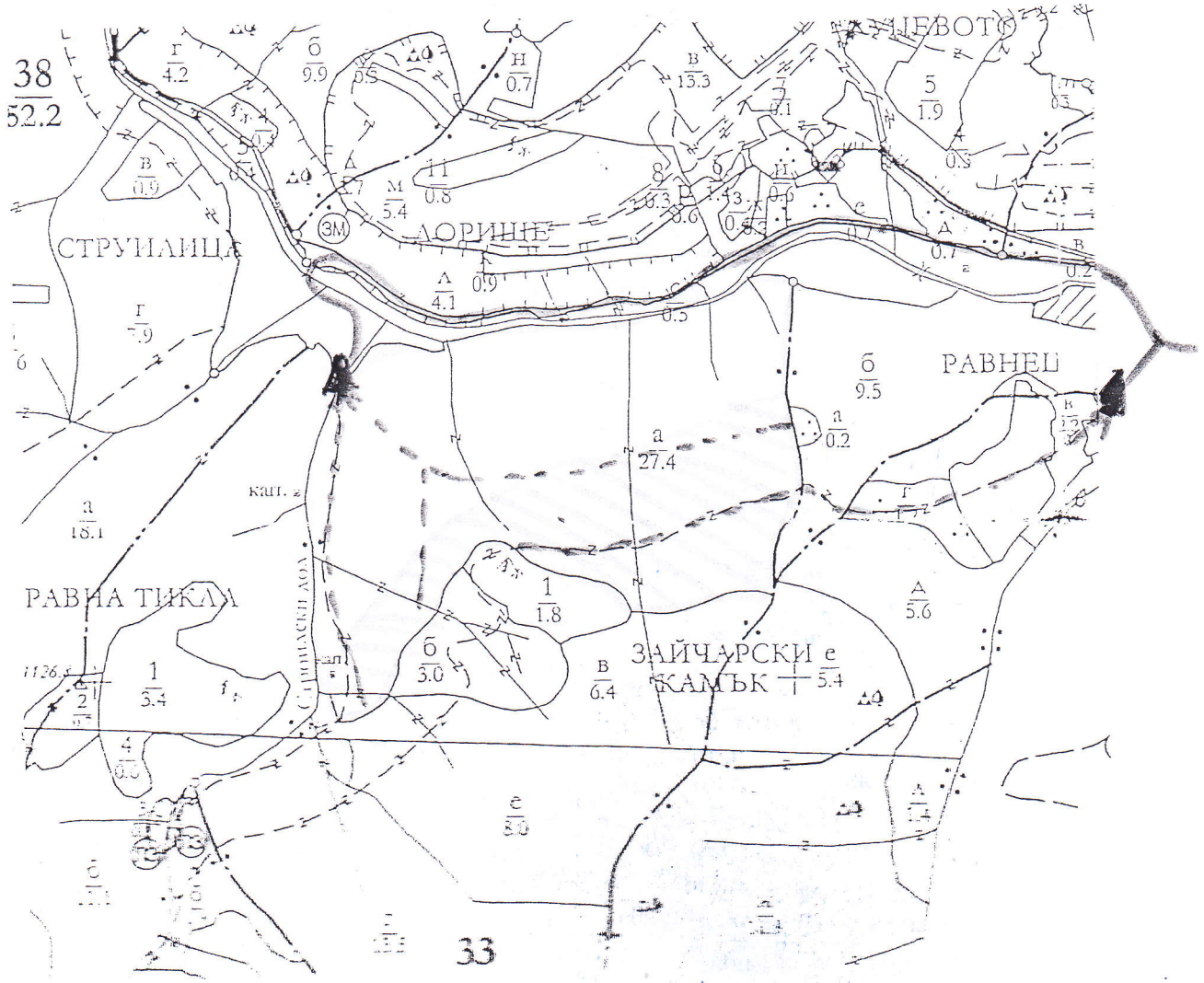

Легенда:

- проектирани коларски вр. извозни пътища
- съществуващи извозни пътища
- съществуващ автомобилен път
- технологична просека
- граници на насаждението
- проектирани тракторни вр. извозни пътища
- временен склад
- трасе на въжена линия
- проектиран автомобилен път
- сечище

На схемата задължително се нанасят контурите на насаждението/имота, съществуващите и проектирани временни горски пътища, технологичните просеки, просеките за въжени линии, извозни пътища, временни складове както и

33а

II. Характеристика на насаждението

1. Вид на сечта Групово - постепенна / интензивност 25 %

Втори вид сеч ..... / интензивност ..... %

2. Площ на подотдела 27,4 ха Размер на сечището 12,6 ха

3. Състав по план/програма 6ЕЯ, 1Пр2, 3Гб1, единично Ик бр, Ясе

5. Запас на 1 ха: с клони 159 куб.м/ха, без клони 175 куб. м/ха.

6. Среден наклон на терена 24 градуса.

7. Очакван добив от маркираната дървесина 358 лежаща маса, куб.м.

дърв. вид / категория						дърв. вид / категория	бк	гор	Згб	Гр	Ясе	
						дребна	–	–	–	–	–	вър-
средна						дърва	269	71	4	5	9	шина

8. Наличие и характеристика на подраста преди сечта (състав, възраст, средна височина, % на покритие) Дуб - 30 - 40 см. 5 - 6 г.

9. Средно извозно разстояние 500 ;

10. Други характеристики на насаждението (*токовища, сватбовища, надлесни дървета, сервитути, защитени територии, Натура 2000, защитени видове описани в доклада за гори с висококонсервационна стойност, мъртва дървесина, вододайни зони, биологично разнообразие и др.*) Защитена зона "Котлите", птици "Европейски" по 33 и Натура 2000", 33 "Родопи-Западни" BG0001030, 33, Западни Родопи" BG0000 местообитания: 9130

III. Технологични указания

1. Дървесината в насаждението да се добива при спазване на технологичната схема по т. I

2. Сечта ще се извършва с (моторен трион, ръчно, машини; кастренето на отсечените стъбла се извършва: в сечище, на временен склад) моторен трион, кастренето на отсечените стъбла ще се извършва в сечището

3. Извозът от сечището до временните складове ще се осъществява с Животинска сила на дълги/къси секции, сортименти с влачене на (цели стъбла, дълги/къси секции, сортименти, чипс и др.; с влачене по терена, изцяло натоварени) по терена и изцяло натоварени

4. Проектирани нови горски автомобилни пътища съгласно Наредба 5 за строителството в горските територии без промяна на предназначението им: дължина ..... м. широчина ..... м.

5. Изграждане и ремонт на временни извозни горски пътища:

5.1 Тракторни – допустимо разстояние между тях ..... м (не по-малко от 40 м), дължина ..... м, широчина 4 м.

5.2 Коларски - разстояние между тях ..... м (не по-малко от 40 м), дължина ..... м, широчина ... м

6. Просеки за въжени линии: ..... бр.

допустимо разстояние между просеките ..... м., дължина ..... м., широчина ..... м.

7. Направа на технологични просеки ..... бр.

допустимо разстояние между тях ..... м., дължина ..... м., широчина ..... м.

8. Изграждане на нови временни складове (бр., площ в ха) Няма 2 бр. 0,1 ха

9. Мерки за опазване на оставащите на корен дървета, подраста, младиняка и почвата Отговорно, умишлено повреждане на дърветата

10. Начини за почистване на сечището Разхвърляне на остатъците по терена

11. Други указания Трасето на старите и новите горски пътища, както и определените за това места

Да се изнасят битовите отпадъци от сечището извън горските територии на определените за това места.

12. Всички операции по подготвителните и основните работи да се извършват съгласно изискванията на Правилника за здравословни и безопасни условия на труд в горите и правилата за противопожарна безопасност в горите.

ЗАПОЗНАТ с технологичния план: ...../попълва се след издаването на позволителното за сеч/

Лицето по чл. 108, ал. 2 от ЗГ, на което е издадено позволително за сеч № .....

/ трите имена, подпис, дата - /

№ и дата на удостоверението за упражняване на лесовъдска практика: .....

Образец по чл. 53, ал. 6 от НСГ

Изготвил: инж. Сали Каракиев
/име, фамилия,/ подпис:
дата: 08.10.19г.,
№ и дата на удостоверението за упражняване на лесовъдска практика: 4483/21.10.11г.

Одобрил:
инж. Здравко Карадинев
име, фамилия / подпис:
дата: 23.11.2020г.
№ и дата на удостоверението за упражняване на лесовъдска практика: 4623/21.10.11г.

ТЕХНОЛОГИЧЕН ПЛАН № 11.08.10-19г.

За добив на дървесина от отдел 57 подотдел е
На ТП ДГС/ДЛС "Извира" /попълва се само за държавни гори/
Община Девин; Землище Девин;
имот с (кадастрален идентификатор/КВС) №, /попълва се само за недържавни гори/

I. Схема за добива на дървесина от насаждението

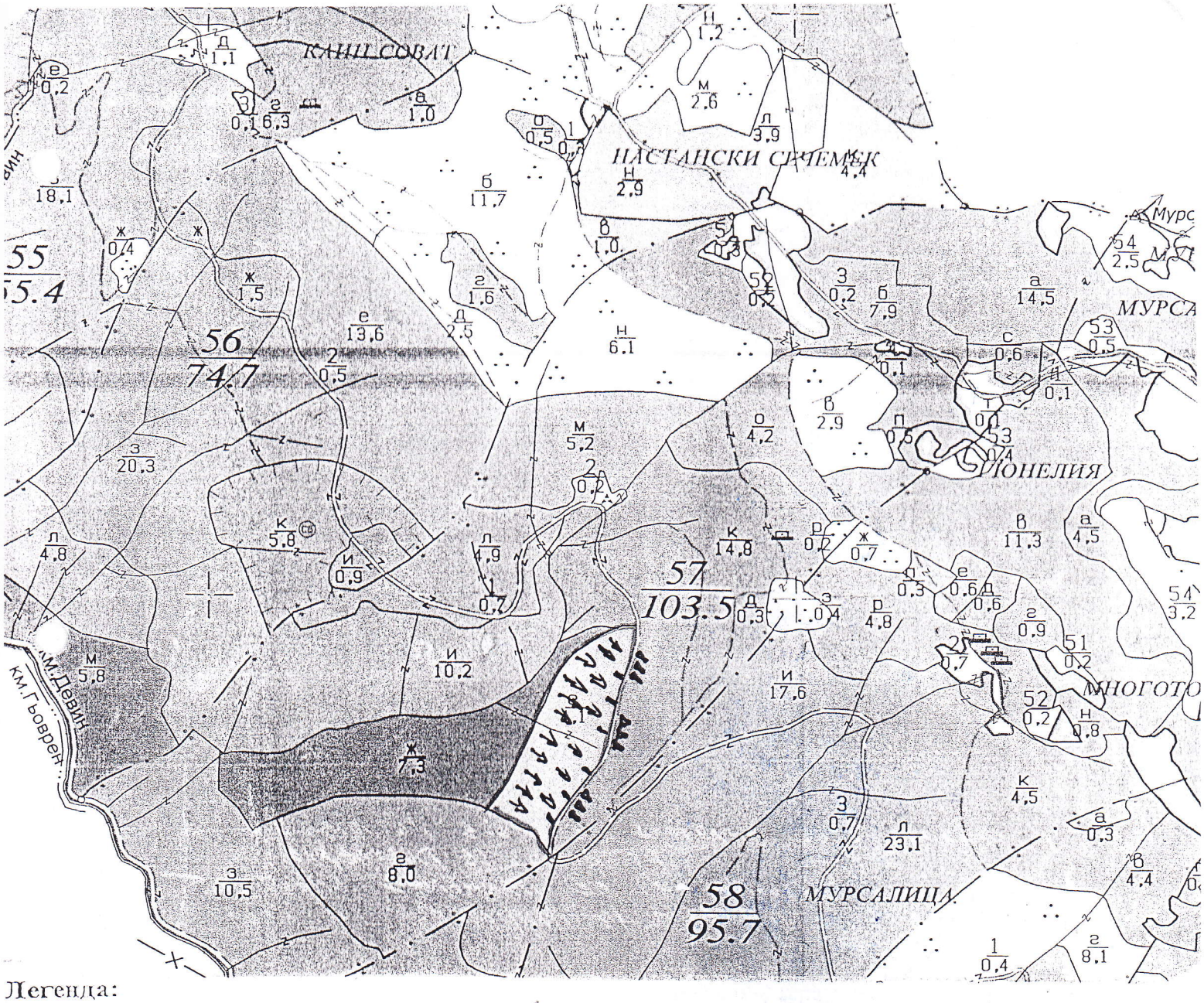

Легенда:

- проектирани коларски вр. извозни пътища
- съществуващи извозни пътища
- съществуващ автомобилен път
- технологична просека
- ГРАНИЦИ НА Н-ТО
- проектирани тракторни вр. извозни пътища
- временен склад
- трасе на въжена линия
- проектиран автомобилен път

а схемата задължително се нанасят контурите на насаждението/имота, съществуващите и проектирани временни
рски пътища, технологичните просеки, просеките за въжени линии, извозни пътища, временни складове както и

57 е

II. Характеристика на насаждението

1. Вид на сечта ...ТРОЙЛРКИ... / интензивност 15 %
Втори вид сеч ..... / интензивност .....%
2. Площ на подотдела ...4,1...ха Размер на сечището ...4,1... ха
3. Състав по план/програма ...ЕЛ 9 ОБ 1 ГБ ОМ БК, действителен ЕЛ 9 ОБ 1 ГБ ОМ БК
5. Запас на 1 ха: с клони ...617... куб.м/ха, без клони ...542... куб. м/ха.
6. Среден наклон на терена ...29... градуса.
7. Очакван добив от маркираната дървесина ...233... лежаща маса, куб.м.

дърв. вид / категория	ЕЛ	ОБ	ГБ	ОМ	БК	дърв. вид / категория	ЕЛ	ОБ	ГБ	ОМ	БК	
едра	11	4	7	8	-	дребна	-	-	-	-	-	вър-
средна	22	6	1	-	-	дърва	42	4	8	8	1	шина

8. Наличие и характеристика на подраста преди сечта (състав, възраст, средна височина, % на покритие) ...няма...

9. Средно извозно разстояние 200 м.;
10. Други характеристики на насаждението (*токовища, сватбовища, надлесни дървета, сервитути, защитени територии, Натура 2000, защитени видове описани в доклада за гори с висока консервационна стойност, мъртва дървесина, вододайни зони, биологично разнообразие и др.*) ...Запазване зоната необходимата; Защитена зона птици...

III. Технологични указания

1. Дървесината в насаждението да се добива при спазване на технологичната схема по т. I
2. Сечта ще се извършва с (моторен трион, ръчно, машини; кастренето на отсечените стъбла се извършва: в сечище, на временен склад) ...моторен трион, Кастренето на отсечените ще се извършва в сечището...
3. Извозът от сечището до временните складове ще се осъществява с ...Колесен трактор ВЛ на къси секции изцяло натоварени и сакупени...
на (цели стъбла, дълги/къси секции, сортименти, чипс и др.; с влачене по терена, изцяло натоварени) .....

4. Проектирани нови горски автомобилни пътища съгласно Наредба 5 за строителството в горските територии без промяна на предназначението им: дължина .....м. широчина .....м.
5. Изграждане и ремонт на временни извозни горски пътища:
5.1 Трактори – допустимо разстояние между тях .....м (не по-малко от 40 м), дължина .....м, широчина 4 м.
5.2 Коларски - разстояние между тях.....м (не по-малко от 40 м), дължина .....м, широчина ... м
6. Просеки за въжени линии: ...6... бр.
допустимо разстояние между просеките ...40... м., дължина ...150... м., широчина ...4... м.
7. Направа на технологични просеки .....бр.
допустимо разстояние между тях .....м., дължина .....м., широчина ..... м.
8. Изграждане на нови временни складове (бр., площ в ха) .....
9. Мерки за опазване на оставащите на корен дървета, подраста, младинняка и почвата ...Трябва да се опазят тоевата на трупчик на земята...
10. Начини за почистване на сечището ...Птица или диз хвърли...
11. Други ~~указания~~: ...Трябва да се поправят пътя...
...Битови отпадъци Замърсяване на водоми...
Да се изнасят битовите отпадъци от сечището извън горските територии на определените за това места.
12. Всички операции по подготвителните и основните работи да се извършват съгласно изискванията на Правилника за здравословни и безопасни условия на труд в горите и правилата за противопожарна безопасност в горите.

ЗАПОЗНАТ с технологичния план: ...../попълва се след издаването на позволителното за сеч/
Лицето по чл. 108, ал. 2 от ЗГ, на което е издадено позволително за сеч № .....
...
/ трите имена, подпис, дата - /
№ и дата на удостоверението за упражняване на лесовъдска практика: .....